# Jász-Nagykun-Szolnok Vármegyei Integrált Területi Program

# 5.0 változat

# 2021 – 2027

**Készítette:**
Jász-Nagykun-Szolnok Vármegyei
Önkormányzati Hivatal

# JÁSZ-NAGYKUN-SZOLNOK VÁRMEGYEI
# Integrált Területi Program
# 2021-2027

| | |
|---|---|
| Cím | **Jász-Nagykun-Szolnok Vármegyei Integrált Területi Program** ***5.0 változat*** **2021-2027** |
| Verzió | ***5.0*** |
| Megyei közgyűlési határozat száma és dátuma | **1.0 verzió: 33/2021. (VI.30.) közgyűlési határozat Jász-Nagykun-Szolnok Vármegyei Közgyűlés 2.0 verzió: 11/2023. (IV. 03.) számú határozata 3.0 verzió: 22/2024 (V.24.) számú határozata 4.0 verzió: 75/2024 (XII.10.) számú határozata** ***5.0 verzió: …/2026 (II.20.) számú határozata*** |
| Kormánydöntés határozatszáma / IH jóváhagyó levél iktatószáma és dátuma: | **1196/2023. (V.15.) Korm. határozat a Terület- és Településfejlesztési Operatív Program Plusz keretében megvalósuló integrált területi programok elfogadásáról** ***(módosította a 1044/2025. (III. 5.) Korm. határozat)*** |
| Finanszírozó operatív program: | **Terület- és Településfejlesztési Operatív Program Plusz (TOP_PLUSZ)** |
| Érintett földrajzi terület: | **Jász-Nagykun-Szolnok vármegye teljes területe** |

| | |
|---|---|
| ITP felelős szervezet: | **Jász-Nagykun-Szolnok Vármegyei Önkormányzat** |
| ITP felelős szervezet kapcsolattartó: | **Páldi Tamás Attila** **Jász-Nagykun-Szolnok Vármegyei Önkormányzati Hivatal Térségfejlesztési és Külügyi Iroda** E-mail: palditamas@jnszm.hu Telefon: **+36303495479** *Lakatos István***+** *irodavezető megalapozó iránymutatásai alapján készült* |
| ITP felelős szervezet címe: | **5000 Szolnok, Kossuth Lajos út 2.** |

***Szolnok, 2026. február 05.***

## Tartalom

0. VERZIÓKÖVETÉS ..... 4

1. AZ INTEGRÁLT TERÜLETI PROGRAM (ITP 2021-2027) VISZONYA A TERÜLETFEJLESZTÉSI KONCEPCIÓ ÉS PROGRAM CÉLJAIHOZ ..... 11

2. A VÁRMEGYE KÜLSŐ KAPCSOLATRENDSZERÉNEK VIZSGÁLATA ..... 19

3. A VÁRMEGYE BELSŐ TERÜLETI KAPCSOLATRENDSZERÉNEK VIZSGÁLATA ..... 21

4. AZ ITP 2021-2027 FEJLESZTÉSI CÉLTERÜLETEINEK KIJELÖLÉSE – A VÁRMEGYEI FORRÁSFELHASZNÁLÁSI MÓDOK ..... 31

5. PROJEKTKIVÁLASZTÁS AZ ITP 2021-2027 ALAPJÁN – TELEPÜLÉS DIFFERENCIÁLÁS ..... 46

6. A TERÜLETI KIVÁLASZTÁSI KRITÉRIUM RENDSZER SZÜKSÉGESSÉGE ÉS KAPCSOLATA AZ ITP 2021-2027 DOKUMENTUMMAL ..... 51

7. AZ ITP 2021-2027 MONITORINGJA ÉS INDIKÁTOR VÁLLALÁSAI ..... 54

8. AZ ITP 2021-2027 MEGVALÓSÍTÁSÁNAK ÜTEMEZÉSE ..... 58

# 0. VERZIÓKÖVETÉS

Jelen tervdokumentum – **Jász-Nagykun-Szolnok Vármegyei Integrált Területi Program 2.0 változat 2021-2027 (ITP)** – a 2021-2027-es Európa Uniós fejlesztési időszakra szóló hazai regionális operatív program Jász-Nagykun-Szolnok megyére dedikált keretének felhasználását szabályozza a 11/2021. (III.30.) számú megyei közgyűlési határozattal elfogadott „**JNSZM 2030 Jász-Nagykun-Szolnok Megyei Területfejlesztési Koncepció 2021-2030**" és a 12/2021. (III.30.) számú megyei közgyűlés határozattal elfogadott „**Jász-Nagykun-Szolnok Megyei Területfejlesztési Program 2021-2027**" alapján.

Jász-Nagykun-Szolnok vármegyében a megyei területfejlesztési tervdokumentumokban megfogalmazottak lényegében négy pillérre épülnek:

- teremtett és épített környezet fenntarthatóságára és működőképességének biztosítására,
- a jövőbeni szükségletek feltételeinek kialakítására,
- a megye dinamikusabb nyugati fele fejlődési ütemének fenntartására,
- a tiszántúli térségek fokozatos dinamizálására.

Ezek alapján összességében pozitív jövőkép fogalmazódott meg a vármegye egésze számára.

A vármegyei önkormányzatok ugyan a fejlesztéspolitika területi centrumai a hatályos szabályozás szerint és így a teljes tervezés módszerével dolgozzák ki az adott tervezési időszakra vonatkozó vármegyei területfejlesztési tervdokumentumokat, azonban teljeskörűen csak a hazai regionális operatív program forrásai felhasználásának megalapozásában és végrehajtásában vesznek részt. Emellett a vármegyei integrált területi program (ITP) fontosságát emeli, hogy a települési önkormányzatok számra leginkább elérhető források felhasználását szabályozza.

Így a vármegyei integrált területi program (ITP) megalapozása érdekében többkörös projektgyűjtés és projektgenerálás történt a vármegyei települési önkormányzatok körében. A 2021-2027-es időszak megváltozott forrásfelhasználási módjai még inkább lehetővé teszik és arra ösztönöznek, hogy a vármegyei lehetőségek és a települési elképzelések közelítése érdekében folyamatos iteráció (fokozatos közelítés) történjen.

A Covid-19 világjárvány okozta helyzetben a különböző tervezési, előkészítési szakaszok egybefolytak, a gazdasági és pénzügyi bizonytalanságok a vállalkozások jövőbeni elképzeléseinek megismerését jóformán ellehetetlenítették. A különböző tervezési fázisok azonban így szorosabban kapcsolódhattak össze.

A vármegyei területfejlesztési területi tervdokumentumok kidolgozásával párhuzamosan történt az Északkelet-Magyarországi Gazdaságfejlesztési Zóna stratégiája vármegyei gazdaságfejlesztési részdokumentumainak kidolgozása (Szolnok Megyei Jogú Városra, illetve a vármegye többi településére vonatkozóan). A területi tervezés primátusát megtartva, a gazdaságfejlesztési részdokumentumok beépültek a területi tervdokumentumokba.

A tervezési folyamat egészét átfogja a JNSZ Megyei Közgyűlés 43/2020. (XI.13.) számú határozatával elfogadott Partnerségi Terv. A Partnerségi Tervben foglaltak megvalósítása a pandémia miatt alapvetően online eszközökkel történt: jellemzően videokonferenciák és elektronikus levelezés útján.

A megyei területfejlesztési koncepcióhoz és a megyei területfejlesztési programhoz a hatályos jogszabályok szerinti 45 napig tartó társadalmi egyeztetés során lehetetett véleményt, észrevételt tenni. Jellemzően a környezetvédelmi és természetvédelmi szervek fogalmaztak meg hangsúlyosabb észrevételeket a helyzetfeltáráshoz, az általuk képviselt ágazatra vonatkozó adattartalom bővítésének igényével. A koncepció javaslattevő részéhez és a programhoz jóval kevesebb észrevétel érkezett.

A vármegyei területfejlesztési területi tervdokumentumok a teljes tervezés alapján készülnek, így az ágazati észrevételeket kellő strukturálás után lehet beépíteni a dokumentumokba.

Elkészült a megyei területfejlesztési koncepció és program közös Területi (társadalmi, gazdasági, környezeti) Hatásvizsgálata (amelyet a Megyei Közgyűlés a 10/2021. (III.30.) számú határozatával fogadott el). A Területi Hatásvizsgálat 30 napos egyeztetési eljárása során beérkezett vélemények nem igényelték a tervdokumentumok átdolgozását.

Ugyan a jelenlegi szabályozás nem igényli a megyei jogú város egyetértő határozatát a vármegyei területfejlesztési területi tervdokumentumokhoz, azonban az erőteljesebb egyetértés megjelenítéseként Szolnok Megyei Jogú Város Önkormányzatának Polgármestere által meghozott határozatok támogatják a vármegyei tervdokumentumokat.

A Partnerségi Tervben megfogalmazottak szerint új intézményként került létrehozásra a fejlesztési tevékenység összehangolására a Vármegyei Fejlesztési Munkacsoport.

A „Jász-Nagykun-Szolnok Megyei Előzetes Integrált Területi Program 1.0 változat 2021-2027” tervezetének egyeztetését jogszabály nem szabályozza, így az a Vármegyei Önkormányzat honlapján került közzétételre és 2021. március 31-én külön email hívta fel a települések figyelmét ennek áttekintésére. Az előzetes ITP tervezetéhez – annak tartalmát érdemben befolyásoló – észrevétel nem érkezett.

A fenti folyamatokkal párhuzamosan történtek meg Szolnok Megyei Jogú Város Önkormányzatának tisztségviselőivel és Polgármesteri Hivatala illetékes munkatársaival az egyeztetések. Szolnok Megyei Jogú Város és a hozzátartozó 13 település egy térkategóriában történő kezelése a Fenntartható városfejlesztés forrásfelhasználási módban a tervező munkák megkezdésétől egyértelmű volt – igazodva a vármegye térszerkezetéhez –, ezért az egyeztetések döntően a városnak és környékének biztosítandó forrás mértékéről szólt.

A „Jász-Nagykun-Szolnok Megyei Előzetes Integrált Területi Program 1.0 változat 2021-2027” dokumentumot a Jász-Nagykun-Szolnok Megyei Közgyűlés a 2021. június 30-ai Közgyűlésén a 33/2021. (VI.30.) számú határozatával fogadta el.

2021. december hónapban a források felett pozícionáló minisztérium azt a tájékoztatást adta, hogy a Partnerségi Megállapodás tárgyalásai alapján a TOP_PLUSZ ESZA országos forráskerete 50 Mrd Ft összeggel csökken, valamint a TOP_PLUSZ 3. prioritás ERFA forráskerete 50 Mrd Ft összeggel emelkedik, amelyet azonban kötelezően a köznevelési, alap- és középfokú oktatási intézmények fejlesztésére szükséges felhasználni az előzetes ITP-ben már szereplő és elfogadott köznevelési

forráskeret további növelésével. A csökkentés nem eredményezhette a szociális célú városrehabilitáció ESZA forráskeretének a csökkenését, ezért az ESZA forráskeret csökkentése legalább 20 Mrd Ft összegben a vármegyei foglalkoztatási-gazdaságfejlesztési együttműködéseket (foglalkoztatási paktumokat) kellett érintse, a fennmaradó 30 Mrd Ft a helyi humán fejlesztések forráskeretét csökkenthette.

Ennek figyelembevételével, az Irányító Hatóság által meghatározott mértékben került csökkentésre a TOP_PLUSZ-3.1.1-21 számú „Megyei foglalkoztatási-gazdaságfejlesztési együttműködések" című felhívás indikatív keretösszege Jász-Nagykun-Szolnok vármegyében is (5 Mrd Ft-ról 3,891 Mrd Ft-ra). Ennek megfelelően a már csökkentett indikatív keretösszeg szerint került benyújtásra a „Jász-Nagykun-Szolnok megyei foglalkoztatási paktum" című támogatási kérelem (TOP_PLUSZ-3.1.1-21-JN1-2022-00001).

Az Irányító Hatóság iránymutatása alapján, a fentiekben jelzett ESZA+-ERFA átcsoportosítás átvezetése miatt a TOP_PLUSZ-3.1.3-21 számú „Helyi humán fejlesztések" című felhívásra vonatkozó csökkentési javaslat került alkalmazásra, a vármegyei keretösszeget 1,393 Mrd Ft-ra módosítva. Ennek okán Jász-Nagykun-Szolnok Vármegye Önkormányzata számára elkülönített kiemelt eljárásrendű forrás összege 350 MFt-ban lett meghatározva. Az elkülönített keret elsősorban a vármegyei szinten megvalósuló társadalmi felzárkózási fejlesztéseket, társadalmi kohézió erősítését, közösségi együttműködések fejlesztését és szemléletformálását szolgálja majd.

A TOP_PLUSZ-3.3.3 „Köznevelési infrastruktúra fejlesztése" megnevezésű felhívás keretösszege a fenti átcsoportosítás okán 4.339 MFt-ra emelkedett. A kapcsolódó felhívás tervezet véleményezésébe – a Pedagógiai Szakszolgálat (PDSZ) fejlesztéseinek tervezése miatt – bevontuk a vármegyében található három Tankerületi Központot is, kiemelten a Szolnoki Tankerületi Központot, mint a Jász-Nagykun-Szolnok Vármegyei Pedagógiai Szakszolgálat fenntartóját.

Az Előzetes Integrált Területi Program 1.0 változatának módosítását indokolta a TOP_PLUSZ fejlesztési forrásokhoz kapcsolódó pályázati felhívások megjelenése és a felhívásokhoz kapcsolódó döntések alapján Magyarország Kormánya a 2021-2027 időszakra vonatkozó Terület- és Településfejlesztési Operatív Program Plusz pénzügyi keretének területi felosztásáról 2022. február 23-án megjelent 1086/2022. (II. 23.) Korm. határozatában a TOP_PLUSZ forráskeretét megemelte és Jász-Nagykun-Szolnok Vármegye fejlesztési forrását a korábbi 88,752 Mrd Ft-ról 97,347 Mrd Ft-ra módosította.
A forráskeret emelés több intézkedést érintett:

- A 4-5 számjegyű utak fejlesztésére a Magyar Közút Nonprofit Zrt., mint kiemelt kedvezményezett további 2.636.503.933 Ft forráslekötésre jogosult, amelyet kizárólag Szolnok Megyei Jogú Város és térsége területén (továbbiakban: FVT) lehet felhasználni;
- a fenntartható energiahatékonyság intézkedésen 2.636.503.067 Ft forráskeret emelésre került sor, amely kizárólag gyógyfürdők energetikai fejlesztésre fordítható. A plusz forrás a vármegye 8 db településén kerül felhasználásra: az FVT területén rögzítésre került 1 db (Szolnok Megyei Jogú Város); a Jászapáti TK5 térkategóriában 1 db (Jászszentandrás Község), a Mezőtúr-Törökszentmiklós-Kunszentmárton (TK3) térkategóriában 1 db (Cserkeszőlő Község), míg a Karcag-Tiszafüred (TK4) térkategóriában 5 db (Berekfürdő, Karcag Város, Kisújszállás Város, Tiszafüred Város, Túrkeve Város);
- önálló fejlesztési célként jelenik meg az ITP-ben 3.321.993.000 Ft forrással az aktív turizmus fejlesztése
- továbbá a köznevelésre fordítható forrás keret legalább 90 %-át is kiemelt kedvezményezett, a Tankerületi Központok használhatják fel, a forráskeret nagysága 4.373.399.999 Ft.

A TOP_PLUSZ elfogadására 2022. december 22-én a C(2022)10008 számú Bizottsági határozattal került sor.

Az elfogadott verzió legfőbb változásai az alábbiak:

- A TOP_PLUSZ 1.1 intézkedésből önálló prioritás jött létre TOP_PLUSZ 6. prioritási tengelyként. A prioritások új megnevezése: 1. prioritás: Élhető vármegye; 6. prioritás: Versenyképes vármegye.

- A vármegyékre jutó indikatív forráskeretének legalább 65%-át a legkevésbé fejlett négy régióban szükséges felhasználni.

- A vármegyékre jutó indikatív forráskeret legalább 10%-át a komplex programmal fejlesztendő járásokban (36 LHH járás) szükséges felhasználni.

- A 4 és 5 számjegyű, állami tulajdonban lévő közutak fejlesztésére a TOP_PLUSZ 1. és 6. prioritások együttes keretösszegének legfeljebb 15%-a fordítható, a 290/2014. (XI. 6.) Korm. rendelet szerinti kedvezményezett járásokban megvalósuló fejlesztésekre, kiemelt figyelemmel a 36 komplex programmal fejlesztendő járásra. Nem kedvezményezett járásban indokolt esetben (pl.: több járást érintő úthálózat folytatólagos felújítása vagy hátrányos helyzetű járás teljes úthálózatának igazoltan megfelelő útminősége esetén).

- Energetikai feltételrendszer:

  - Vissza nem térítendő támogatás tervezett a 290/2014. (XI. 26.) Korm. rendelet szerinti kedvezményezett járásokban, valamint az 5000 fő alatti településeken megvalósuló fejlesztések esetében.

  - Az ország többi területén megvalósuló fejlesztések esetén kombinált (hitel+VNT) támogatás tervezett. Az eszköz alkalmazásának közgazdasági indoka a támogatott tevékenységek részbeni megtérülő jellege.

- A TOP_PLUSZ az alap- és középfokú köznevelési intézmények, illetve kollégiumok fejlesztésére tervezett források legalább 90%-át az állami intézmények támogatására fordítja. Magán oktatási intézményeket nem támogat.

- A program a 36 komplex programmal fejlesztendő járás területén megvalósuló beruházások támogatására fordítja az alap- és középfokú köznevelési intézmények fejlesztésére tervezett, TOP_PLUSZ keretösszeg legalább 15%-át.

- A program a 36 komplex programmal fejlesztendő járás területén megvalósuló beruházások támogatására fordítja a helyi egészségügyi és szociális infrastruktúra fejlesztésére tervezett, TOP_PLUSZ keretösszeg legalább 15%-át.

- Fenntartható városfejlesztés keretében az útberuházások stratégiával alátámasztva támogathatók.

- Szociális célú városrehabilitáció célú projektekben alapvető elvárás lett a deszegregáció megvalósítása a program keretében a szegregált területen élő hátrányos helyzetű lakosok egy része a város integrált területére kell költözzön, ezzel csökkentve a meglévő szegregátum, veszélyeztetett terület méretét, lakos- és lakásszámát.

A bizottsági elvárással összhangban a fenntartható városfejlesztési eszközre a fókuszált városkijelölés elve alapján a vármegyében Szolnok Megyei Jogú város és térsége került kijelölésre.

A vármegyei Integrált Területi Programot Jász-Nagykun-Szolnok Vármegye Közgyűlése a 11/2023. (IV. 03.) számú határozatával fogadta el.

A vármegyei Integrált Területi Program 2.0 módosításának indokai az alábbiak:

1. az előző módosítás óta IH által engedélyezett területi igények átvezetése – kiemelten az egyes többletforrásigények támogatása miatt vagy egyéb forrásbeli/térkategóriai átcsoportosítások kezdeményezése jövőbeni fejlesztési igények kapcsán.

2. a 2. prioritáson betervezett új kombinált felhívások bevezetése,

3. az FVS városok indikátorvállalásainak ITP szerinti rögzítése,

4. a TOP Plusz Monitoring Bizottság (TOP Plusz MB) által elfogadott kiválasztási kritériumok beillesztése

5. ESZA/ERFA források átcsoportosítása 250 000 000 forint értékben Tolna Vármegye igényeivel párhuzamosan.

*A vármegyei Integrált Területi Program 3. számú módosítását Jász-Nagykun-Szolnok Vármegye Közgyűlése a 22/2024. (V. 24.) számú határozatával fogadta el.*

*A vármegyei Integrált Területi Program 3.0 módosításának indokai az alábbiak:*

*Az Európai Parlament és Tanács 2021/1060 RENDELET (CPR) 24. cikk (5) bekezdése alapján lehetőség nyílt prioritások közötti forrásátcsoportosításra a Monitoring Bizottság jóváhagyása mellett. Az átcsoportosítás összege a prioritás kezdeti allokációjának legfeljebb 8 %-a lehet, amely összességében nem haladhatja meg a program költségvetésének 4 %-át. Az átcsoportosítások és az ahhoz kapcsolódó változások nem tekintendők jelentősnek, és nem tesznek szükségessé programmódosítás jóváhagyására vonatkozó bizottsági határozatot.*

*Az Irányító Hatóság 2024. júliusban felmérte a vármegyék és a fenntartható városfejlesztési eszközbe tartozó városok (FVS) átcsoportosítási igényeit, figyelembe véve, hogy kizárólag régiókategórián és alapon belül kerülhet sor módosításra. 19 vármegyéből 14, 42 FVS város közül 22 település jelzett átcsoportosítási igényt. A beérkezett igényeket az Irányító Hatóság ellenőrizte, összesítette és elkészítette a TOP Plusz 1. számú módosítását.*

*Az átcsoportosítás a TOP Plusz 1., 2., 3. (ERFA) és 6. prioritások keretösszegét és a kapcsolódó indikátorokat érinti. A TOP Plusz 3. (ESZA+), 4. (ERFA) és 5. (ESZA+) prioritások nem kerülnek módosításra. Az átcsoportosítás engedélyezésével nem változnak az 1086/2022. (II. 23.) Korm. határozatban rögzített vármegyei keretösszegek, az átcsoportosítások kizárólag az egyes területi szereplők saját keretén belül, a részükre allokált prioritási források között történik.*

*A TOP Plusz 1. számú módosítását a TOP Plusz Monitoring Bizottság 2024. október 17-én elfogadta.*

*Az átcsoportosított forráskeret minél előbbi felhasználásához szükség van a vármegyei integrált területi programok (ITP), és a kapcsolódó TOP Plusz városfejlesztési programtervek (TVP) módosítására. Az ITP módosításának elfogadását követően az Irányító Hatóság intézkedik az átcsoportosítások éves fejlesztési keretben történő átvezetésről. 2024. augusztus 01-től az Irányító Hatósági feladatokat a Nemzeti Fejlesztési Központ látja el.*

*Vármegyénk esetében az alábbi átcsoportosításokat kezdeményezte Szolnok Megyei Jogú Város és térsége (FVS):*

| ***Felhívás*** | ***Forrásfelhasználási mód / FVS település megnevezése*** | ***Forrásátcsoportosítás összege (+/-) (Ft)*** |
|---|---|---|
| ***TOP_Plusz-2.1.6-23 Fenntartható energiahatékonyság (kombinált)*** | *Szolnok és térsége* | *- 1 330 000 000* |
| ***TOP_Plusz-2.1.2-21 Fenntartható energiahatékonyság*** | *Szolnok és térsége* | *- 312 944 785* |
| ***TOP_Plusz-3.4.1-23 Fenntartható humán infrastruktúra*** | *Szolnok és térsége* | *+ 1 450 000 000* |
| ***TOP_Plusz-1.3.2-23 Fenntartható városfejlesztés*** | *Szolnok és térsége* | *+ 192 944 785* |

A vármegyei önkormányzat 2024. év júliusában és szeptemberében kezdeményezett forrásátcsoportosítási kérelme átvezetésre került a forrásallokációs táblázatokban:

- 2024. július 08-ai nappal az Irányító Hatóság által elfogadott forrásátcsoportosítási kérelemben a TOP_Plusz 6.1.4-23 „Aktív turizmus fejlesztése” című felhívásról 466.155.456 Ft maradványforrás átcsoportosítását kezdeményeztük a TOP_Plusz-6.1.3-21 „Helyi és térségi turizmusfejlesztés” felhívás TK6 (Jászapáti és térsége) forrásfelhasználási mód keretösszegéra. Az átcsoportosítás tényét és hátterét az Aktív- és Ökoturisztikai Fejlesztési Központ (AÖFK) megismerte és támogatta.

- 2024. szeptember 12-ei nappal az Irányító Hatóság által elfogadott forrásátcsoportosítása kérelemben technikai jellegű átvezetést kezdeményeztünk a DEB által korábban és az újraértékelést követően támogatott projektek forrásfedezetére. Az átcsoportosítás keretében a TK5 (Kunhegyes és térsége) TOP_Plusz-1.2.3 Belterületi utak fejlesztése forráskeretből a TK4 (Karcag-Tiszafüred térsége) TOP_Plusz-1.2.3 Belterületi utak fejlesztése forráskeretre 473.331 forint került átvezetésre.

Az OP módosítással az országosan vállalt indikátorok értékei is módosításra kerültek.

Az Irányító Hatósággal lezajlott folyamatos egyeztetések eredményeként a vármegyei ITP 4.0 verziója elkészült, a minőségbiztosítás megtörtént, Jász-Nagykun-Szolnok Vármegye Önkormányzatának Közgyűlése a 75/2024. (XII.10.) számú közgyűlési határozatával elfogadta azt. A Kormány a vármegyei integrált területi programok felülvizsgálatát a Terület- és Településfejlesztési Operatív Program Plusz keretében megvalósuló integrált területi programok elfogadásáról szóló 1196/2023. (V. 15.) Korm. határozat módosításáról szóló 1044/2025. (III. 5.) Korm.határozatával fogadta el.

5. számú módosítás (ITP 5.0 verzió dokumentum): Jelen dokumentum, mint tervezet, a 5.0 verziószámot kapta.

Az ITP módosítást több tényező tette indokolttá:

- A TOP Plusz félidei felülvizsgálatáról készített dokumentum, valamint a kapcsolódó TOP Plusz 2. számú módosítás 2025.12.15-én elfogadásra került az Európai Bizottság által. Az Operatív Program 2. számú módosítását követően változtak a 2029-es célértékek, amelyek átvezetése szükséges a vármegyei indikátorvállalások tekintetében. Az OP 2. számú módosításában változott az indikátorok köre és a 2029-es forrásarányos célértékek, illetve a vármegyék esetében 2025-ben több, felhíváson belüli és felhívások közötti forrásátcsoportosításra került sor. Szolnok MJV kezdeményezte az 1.3-as intézkedés 2 felhívása közötti forrásátcsoportosítást 11 000 000 Ft értékben.
- A fenntartható városfejlesztési eszközbe tartozó városok (FVS) esetén is módosulnak a 2029-es célértékek a programmódosítás miatt, ennek következtében az Irányító Hatóság a vállalt értékeket felülvizsgálja az FVS településekkel közösen. Az FVS települések esetében a városok TOP Plusz Városfejlesztési Programtervében (TVP) rögzített indikátorértékek kerülnek feltüntetésre.
- Jelen ITP módisítás során (ITP 6.0 verzió) kerül beillesztésre az 1. sz. függelékbe az elmúlt időszakban TOP Plusz MB által jóváhagyott TOP_Plusz-1.2.2-21, a TOP_Plusz-3..1.2-21 és a TOP_Plusz-6.1.3-21 felhívások MB által elfogadott felhívás területspecifikus melléklete.
- A Nemzeti Fejlesztési Központ a fentieket figyelembevéve 2025. december 18-án jelezte Vármegye Önkormányzatának, hogy szükség van a vármegyei integrált területi program (ITP) módosítására.

# 1. AZ INTEGRÁLT TERÜLETI PROGRAM (ITP 2021-2027) VISZONYA A TERÜLETFEJLESZTÉSI KONCEPCIÓ ÉS PROGRAM CÉLJAIHOZ

A helyzetértékelés és a feltárt fejlesztési igények alapján 2030-ig a vármegyei szintű problémákat és az erre adandó válaszokat az alábbi két ábra rendszerezi és összegzi:

**Megyei szintű problémafa**

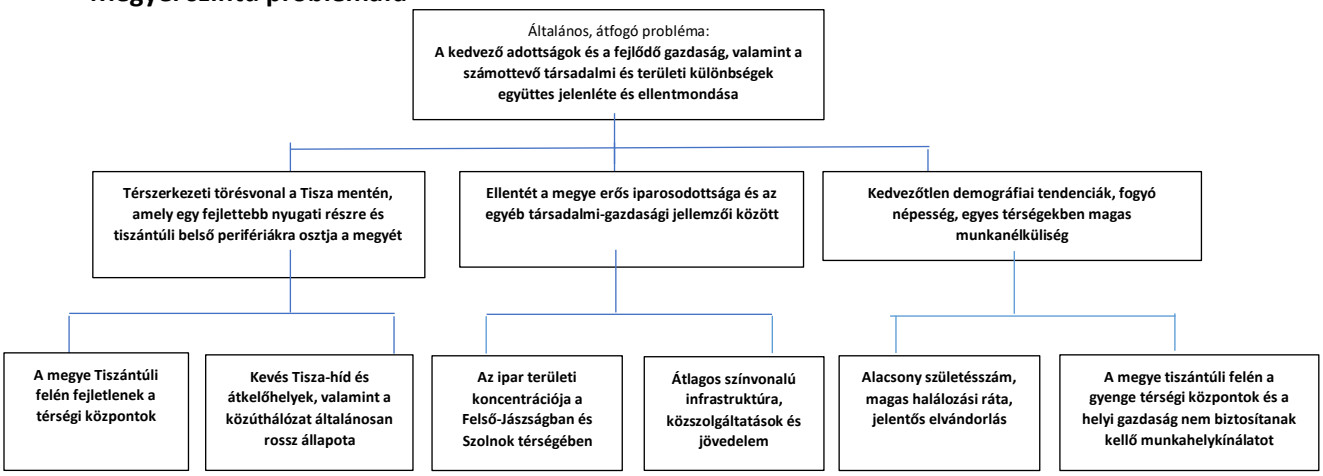


**Megyei szintű célfa**

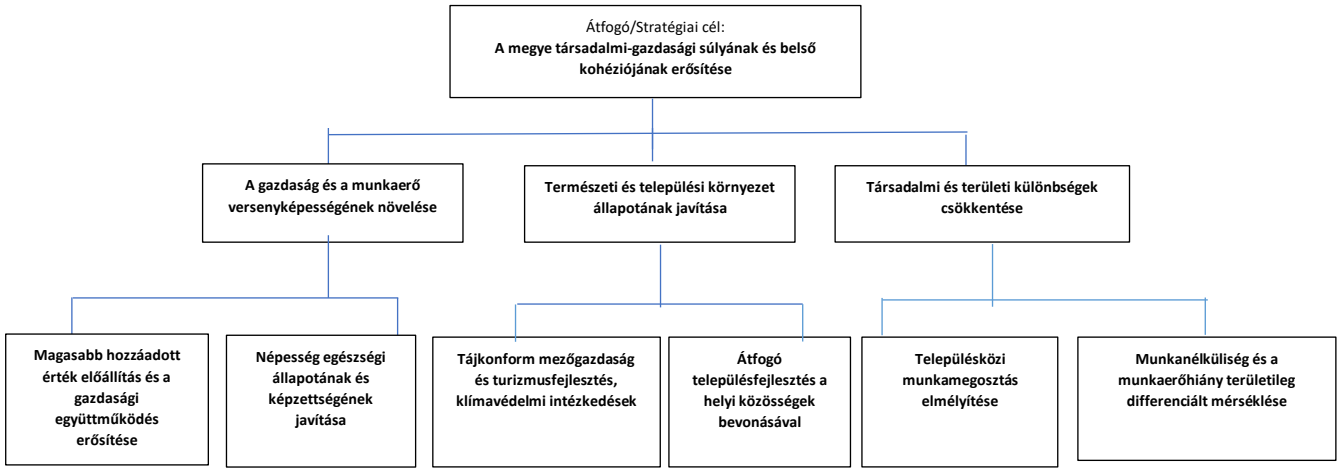


A hatályos területi tervdokumentumok és a vármegye helyzetének áttekintése nyomán a koncepcionális célkitűzések (amelyek részletezését a megyei területfejlesztési koncepció javaslattevő része tartalmazza) az alábbiak:

**JÖVŐKÉP – 2030**

**JÁSZ-NAGYKUN-SZOLNOK MEGYE:**
**NÖVEKVŐ TÁRSADALMI – GAZDASÁGI SÚLYÚ**
**HÁROM TÁJ EGYSÉGE –**
**A megye társadalmi, gazdasági súlyának és belső kohéziójának erősítés**

## ÁTFOGÓ CÉLOK – 2030

**A1)** BŐVÜLŐ GAZDASÁG – Kapcsolódás a makrogazdasági fejlődési tengelyekre
**A2)** ÉLTETŐ ÉS ÉLHETŐ KÖRNYEZET – Társadalom - kultúrtájak dinamikus egyensúlya
**A3)** EMELKEDŐ KÖZJÓ – Gyarapodó - együttműködő társadalom

## STRATÉGIAI CÉLOK – 2027

### TERÜLETI CÉLOK

**T1)** ÚJ NÖVEKEDÉSI ÖVEZET – Jászság és a szolnoki településegyüttes Budapest kiteljesedő erőterében
**T2)** FELZÁRKÓZÓ TISZÁNTÚLI TÉRSÉGEK – Új lehetőségek a belső periférikus helyzet felszámolására
**T3)** FORMÁLÓDÓ TISZA-ÖKORÉGIÓ – Nemzetközi együttműködés a fenntartható Tisza-völgyért

### SPECIFIKUS CÉLOK

**S1)** ÉPÍTŐ MUNKA – A munkába állás feltételeinek fejlesztése a gazdasági növekedés, valamint a területi és társadalmi felzárkózás érdekében
**S2)** ÉRTÉKŐRZŐ TÁJHASZNÁLAT – Megújuló agrárium és kiteljesedő természetközeli turizmus
**S3)** VONZÓ TELEPÜLÉSEK – Komfortosodó városok, községek
**S4)** ÉRVÉNYESÜLŐ KÖZAKARAT – A helyi társadalom bevonása a fejlesztéspolitika alakításába

## HORIZONTÁLIS CÉLOK – 2027

**H1)** HÁLÓZATOSODÁS – Együttműködő gazdaság és társadalom
**H2)** BŐVÜLŐ FOGLALKOZTATOTTSÁG – A munkahelyteremtés és a munkavállalás tudatos ösztönzése
**H3)** NÖVEKVŐ ENERGIAHATÉKONYSÁG – Az energiatermelés és -felhasználás racionalizálása
**H4)** HOZZÁJÁRULÁS A FENNTARTHATÓSÁGHOZ – A működőképesség jövőbeni megőrzésének támogatása

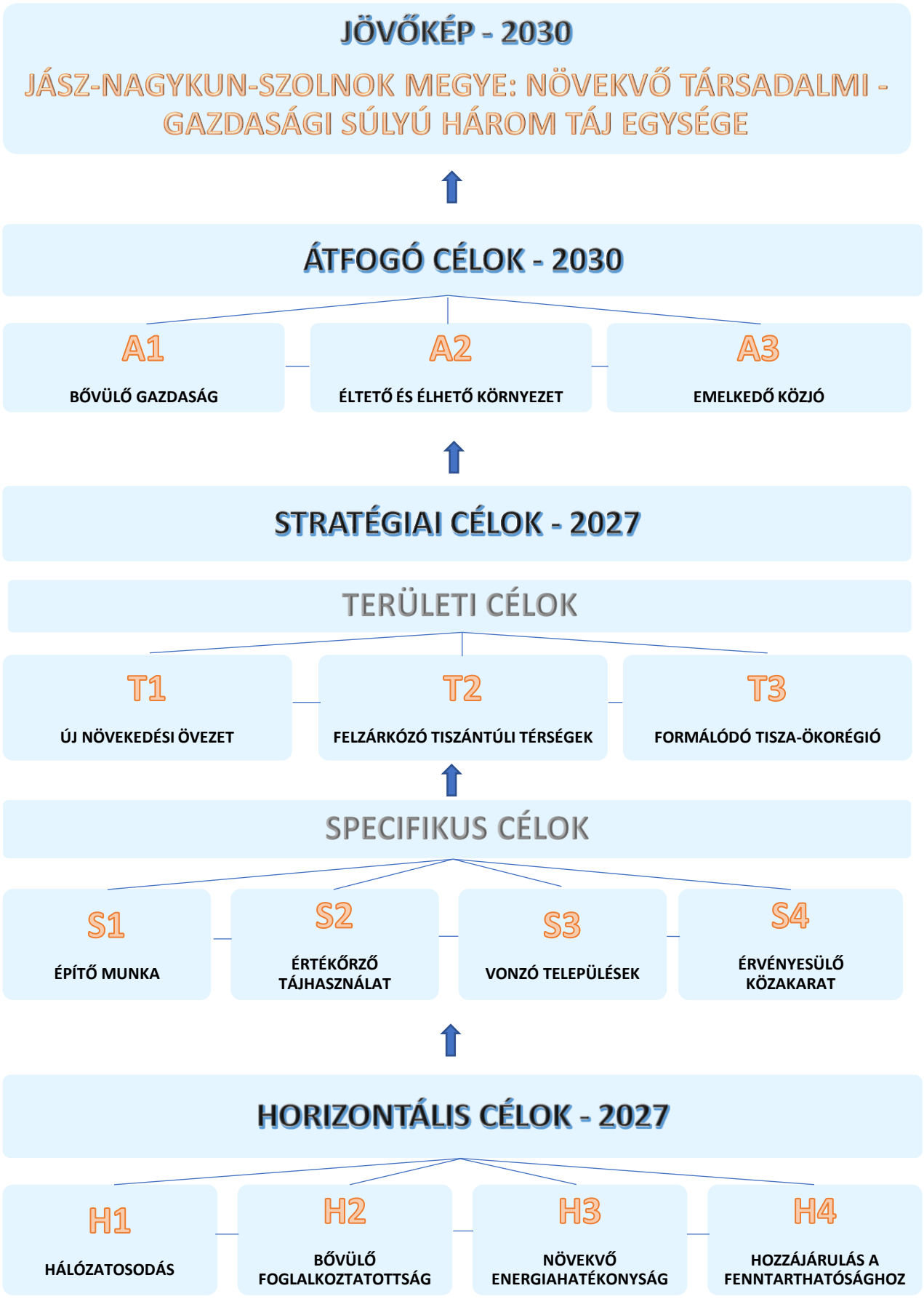
JÖVŐKÉP - 2030
JÁSZ-NAGYKUN-SZOLNOK MEGYE: NÖVEKVŐ TÁRSADALMI - GAZDASÁGI SÚLYÚ HÁROM TÁJ EGYSÉGE
ÁTFOGÓ CÉLOK - 2030
A1
BŐVÜLŐ GAZDASÁG
A2
ÉLTETŐ ÉS ÉLHETŐ KÖRNYEZET
A3
EMELKEDŐ KÖZJÓ
STRATÉGIAI CÉLOK - 2027
TERÜLETI CÉLOK
T1
ÚJ NÖVEKEDÉSI ÖVEZET
T2
FELZÁRKÓZÓ TISZÁNTÚLI TÉRSÉGEK
T3
FORMÁLÓDÓ TISZA-ÖKORÉGIÓ
SPECIFIKUS CÉLOK
S1
ÉPÍTŐ MUNKA
S2
ÉRTÉKŐRZŐ TÁJHASZNÁLAT
S3
VONZÓ TELEPÜLÉSEK
S4
ÉRVÉNYESÜLŐ KÖZAKARAT
HORIZONTÁLIS CÉLOK - 2027
H1
HÁLÓZATOSODÁS
H2
BŐVÜLŐ FOGLALKOZTATOTTSÁG
H3
NÖVEKVŐ ENERGIAHATÉKONYSÁG
H4
HOZZÁJÁRULÁS A FENNTARTHATÓSÁGHOZ

Jász-Nagykun-Szolnok Megyei Területfejlesztési Program prioritásrendszere

| Prioritás | Fejlesztési intézkedések | Tervezett fejlesztések |
|---|---|---|
| **P1 Növekvő versenyképesség** | P1.1 Az elérhetőség javítása, kiemelten az M4 továbbépítése | P1.1.1 A megye nagytérségi kapcsolatainak erősítése |
| | | P1.1.2 A megyén belüli térségi összeköttetést biztosító főutak fejlesztések |
| | | P1.1.3 Megyén belüli közúti elérhetőségek javítása |
| | P1.2 Magasabb hozzáadott érték előállítása | P1.2.1 Iparterület fejlesztése |
| | | P1.2.2 Helyi gazdaság fejlesztése |
| | P1.3 Növekedési zóna szervezése | P1.3.1 Növekedési zóna szervezése a Felső-Jászságban |
| | P1.4 A megyeszékhely és a tiszántúli térségek gazdasági súlyának emelése | P1.4.1 Szolnok Megyei Jogú Város és a Tiszántúl gazdasági súlyának emelése |
| **P2 Népességmegtartás – Társadalmi felzárkózás** | P2.1 Foglalkoztatás differenciált bővítése | P2.1.1 Munkába állás feltételeinek javítása |
| | | P2.1.2 Önkormányzati bérlakásépítési program |
| | | P2.1.3 Szociális ellátás átfogó fejlesztése |
| | | P2.1.4 Társadalmi együttműködés és közösségfejlesztés |
| | P2.2. A népesség egészségi állapotának és képzettségének javítása | P2.2.1 A népesség egészségi állapotának javítása és képzettségének javítása |
| | P2.3 Felsőfokú oktatás fejlesztése | P2.3.1 Felsőfokú oktatás fejlesztése |
| **P3 Kedvező állapotú környezet** | P3.1 Tájkonform mezőgazdaság és turizmusfejlesztés | P3.1.1 Megyei öntözésfejlesztési program, amely magába foglalja a főcsatorna továbbépítését |
| | | P3.1.2 Megye agráriumának megújítása |
| | | P3.1.3 Turisztikai vonzerő- és szolgáltatásfejlesztés |
| | P3.2 Megújuló energiák alkalmazása | P3.2.1 Megújuló energiák alkalmazásának ösztönzése |
| | P3.3 Klímavédelmi intézkedések | P3.3.1 Vásárhelyi Terv Továbbfejlesztése (VTT) befejezése és klímavédelmi intézkedések |
| | | P3.3.2 Önkormányzati energetikai fejlesztések |
| **P4 Vonzó – élhető települések** | P4.1 Átfogó településfejlesztés a helyi közösségek bevonásával | P4.1.1 Belterületi belvízrendezés |
| | | P4.1.2 Ivóvízhálózat korszerűsítése |
| | | P4.1.3 Szennyvízelvezetés, -tisztítás és – kezelés fejlesztése |
| | | P4.1.4 Belterületi utak, járdák, közparkok fejlesztése |
| | | P4.1.5 Településkép javítása |
| **P5 Kiegyenlítettebb térszerkezet** | P5.1 Településközi munkamegosztás elmélyítése | P5.1.1 Közigazgatás intézményei és a közszolgáltatások elérhetőbbé tétele |
| | P5.2 Tisza-tavi turisztikai térség kiemelt kezelése | P5.2.1 Tisza-tó kiemelt turisztikai térség fejlesztésére vonatkozó 1522/2017. (VIII.14.) Korm. határozatban foglalt fejlesztések megvalósítása |
| | | P5.2.2 Tisza-tó térségében a kereskedelmi szálláshelyek mennyiségi és minőségi fejlesztése |
| | | P5.2.3 Tisza-tavi térség kerékpárhálózat kapcsolódásának kiépítése – megyei kerékpárhálózat-fejlesztési program |
| | P5.3 Térségi felzárkóztatás – kiemelten a komplex programmal fejlesztendő járások problémáinak kezelése | P5.3.1 Jászapáti járás és a Kunhegyesi járás átfogó fejlesztése a munkahelyteremtésre és a képzettségre fókuszálva |
| | | P5.3.2 Besenyszög-Hunyadfalva-Csataszög-Nagykörű-Kőtelek-Tiszasüly településcsoport mikrotérségi felzárkóztatása |

A 2021-2027-es uniós fejlesztési ciklusra vonatkozóan a konkrét vármegyei fejlesztési ***prioritások*** (amelyek részletezését a megyei területfejlesztési program stratégiai része tartalmazza) a következők:

**P1) NÖVEKVŐ VERSENYKÉPESSÉG**

**P2) NÉPESSÉGMEGTARTÁS – TÁRSADALMI FELZÁRKÓZÁS**

**P3) KEDVEZŐ ÁLLAPOTÚ KÖRNYEZET**

**P4) VONZÓ – ÉLHETŐ TELEPÜLÉSEK**

**P5) KIEGYENLÍTETTEBB TÉRSZERKEZET**

A stratégiai célkitűzések és a fejlesztési prioritások kapcsolatát az alábbi ábra szemlélteti:

| Megnevezés | P1) NÖVEKVŐ VERSENYKÉPESSÉG | P2) NÉPESSÉGMEGTARTÁS – TÁRSADALMI FELZÁRKÓZÁS | P3) KEDVEZŐ ÁLLAPOTÚ KÖRNYEZET | P4) VONZÓ – ÉLHETŐ TELEPÜLÉSEK | P5) KIEGYENLÍTETTEBB TÉRSZERKEZET |
|---|---|---|---|---|---|
| T1) Új növekedési övezet | X | | | | X |
| T2) Felzárkózó tiszántúli térségek | X | | | | X |
| T3) Formálódó Tisza-Ökorégió | | | X | | X |
| S1) Építő munka | X | X | | | |
| S2) Értékőrző tájhasználat | X | X | X | X | |
| S3) Vonzó települések | X | X | X | X | |
| S4) Érvényesülő közakarat | | X | X | X | |

Megállapítható, hogy a prioritások legnagyobb mértékben az S2) Értékőrző tájhasználat és az S3) Vonzó települések stratégiai célkitűzésekhez kapcsolódnak, visszaigazolva a vármegye kedvező környezeti állapotát és azt a tényt, hogy a közszféra fejlesztései meghatározóan uniós és hazai forrásokból (közpénzekből) finanszírozódnak.

A megyei területfejlesztési koncepció és a megyei területfejlesztési program célkitűzéseinek kapcsolódását a 2021-2027-es Terület- és Településfejlesztési Operatív Program Plusz (TOP_PLUSZ) prioritásrendszeréhez az alábbi ábrák foglalják össze:

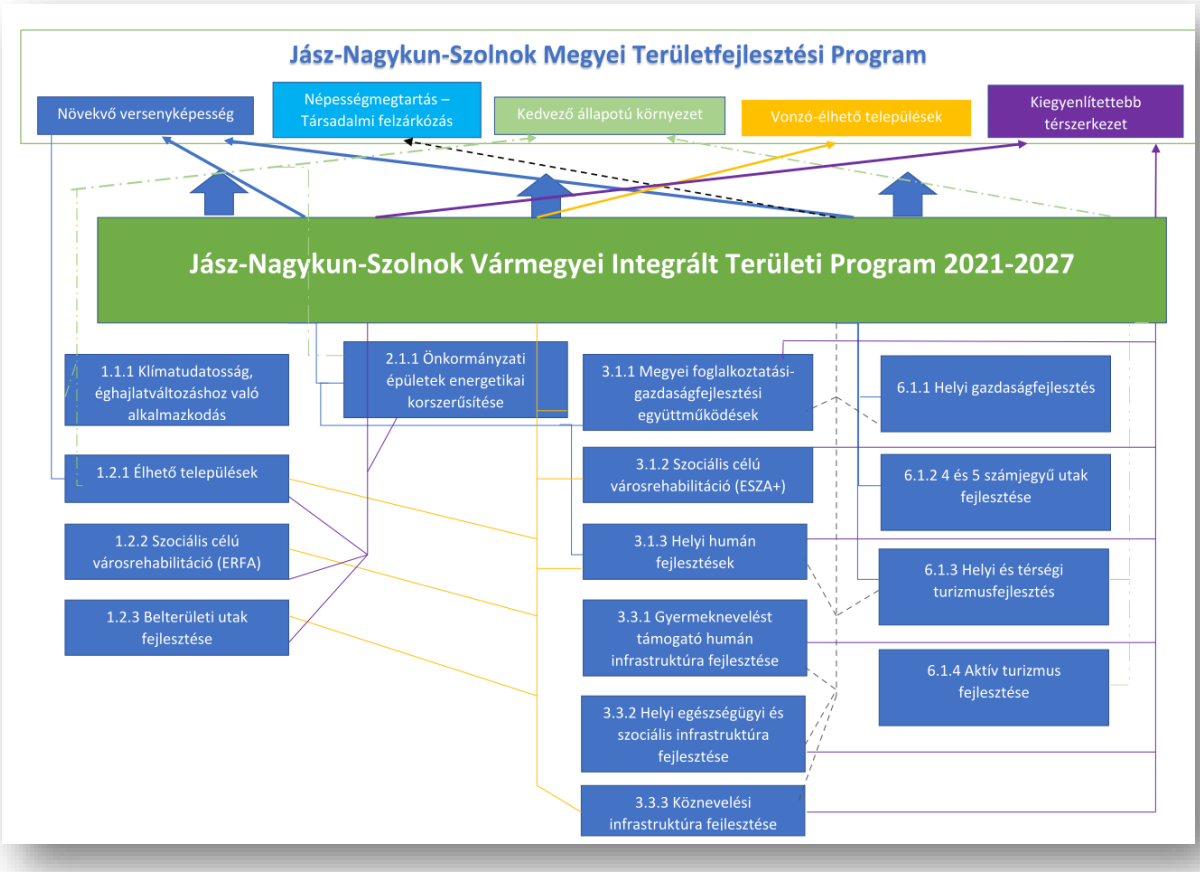


| TOP_PLUSZ intézkedés megnevezése | T1 Új növekedési övezet | T2 Felzárkózó tiszántúli térségek | T3 Formálódó Tisza-Ökorégió | S1 Építő munka | S2 Értékőrző tájhasználat | S3 Vonzó települések | S4 Érvényesülő közakarat |
|---|---|---|---|---|---|---|---|
| TOP_PLUSZ 1.1 Klímatudatosság, éghajlatváltozáshoz való alkalmazkodás | X | X | X | X | X | X | X |
| TOP_PLUSZ 1.2 Településfejlesztés, települési szolgáltatások | | | X | X | X | X | X |
| TOP_PLUSZ 1.3 Fenntartható városfejlesztés | X | | X | X | X | X | |
| TOP_PLUSZ 2.1 Klímabarát vármegye | | | X | | X | X | X |
| TOP_PLUSZ 3.1 Vármegyei és térségi fejlesztések (ESZA+ elemei) | X | X | X | X | X | X | X |

| | | | | | | | |
|---|---|---|---|---|---|---|---|
| **TOP_ Plusz 3.2 Fenntartható városfejlesztés (ESZA+ elemei)** | **X** | **X** | **X** | **X** | **X** | **X** | **X** |
| **TOP_PLUSZ 3.3 Helyi és térségi közszolgáltatások (ERFA)** | | | | **X** | **X** | | **X** |
| **TOP_PLUSZ 3.4 Fenntartható humán infrastruktúra (ERFA)** | | | | **X** | **X** | **X** | **X** |
| **TOP_PLUSZ 6.1 Helyi gazdaság-fejlesztés** | **X** | **X** | | **X** | **X** | **X** | |
| **TOP_PLUSZ 6.2 Fenntartható versenyképes városfejlesztés** | **X** | **X** | | **X** | **X** | **X** | |

| **TOP_PLUSZ intézkedés megnevezése** | **P1) NÖVEKVŐ VERSENYKÉPESSÉG** | **P2) NÉPESSÉGMEGTARTÁS – TÁRSADALMI FELZÁRKÓZÁS** | **P3) KEDVEZŐ ÁLLAPOTÚ KÖRNYEZET** | **P4) VONZÓ – ÉLHETŐ TELEPÜLÉSEK** | **P5) KIEGYENLÍTETTEBB TÉRSZERKEZET** |
|---|---|---|---|---|---|
| **TOP_PLUSZ 1.1 Klímatudatosság, éghajlatváltozáshoz való alkalmazkodás** | | | **X** | **X** | |
| **TOP_PLUSZ 1.2 Településfejlesztés, települési szolgáltatások** | | **X** | **X** | **X** | |
| **TOP_PLUSZ 1.3 Fenntartható városfejlesztés** | **X** | **X** | **X** | **X** | **X** |
| **TOP_PLUSZ 2.1 Klímabarát vármegye** | | | **X** | **X** | |
| **TOP_PLUSZ 3.1 Vármegyei és térségi fejlesztések (ESZA+ elemei)** | **X** | **X** | | | **X** |
| **TOP_PLUSZ 3.2 Fenntartható városfejlesztés (ESZA+ elemei)** | | **X** | | | **X** |
| **TOP_PLUSZ 3.3 Helyi és térségi közszolgáltatások (ERFA)** | **X** | **X** | | | |
| **TOP_PLUSZ 3.4 Fenntartható humán infrastruktúra (ERFA)** | | **X** | | **X** | |

| | | | | | |
|---|---|---|---|---|---|
| **TOP_PLUSZ 6.1 Helyi gazdaság-fejlesztés** | **X** | **X** | | **X** | **X** |
| **TOP_PLUSZ 6.2 Fenntartható versenyképes városfejlesztés** | **X** | **X** | | **X** | **X** |

A TOP_PLUSZ forrásai alapvetően a vármegyei tervdokumentumokban megfogalmazott önkormányzati fejlesztések megvalósítását szolgálják. Legerőteljesebben az összehangolt, több településre kiterjedő, egységesen kezelt térségek fejlesztését segítik elő.

A vármegyei területfejlesztési dokumentumokban megfogalmazott szükségletekhez és igényekhez képest a TOP_PLUSZ támogatási területeit figyelembe véve „támogatási fókusz hiány" mutatkozik a vármegye teljes területén az állami közúthálózat és a belterületi utak felújítása, az ivóvízvezetékek rekonstrukciója vonatkozásában, illetve a vármegye minden térségében szétszórtan (vagyis településcsoportokat nem alkotva) jelentkezik a 2.000 lakosegyenértékű települések szennyvízkezelésének megoldási igénye, a bentlakásos idősek otthona hálózata kiépítésének szükséglete, valamint az önkormányzati bérlakások építésének lehetősége.

A Jász-Nagykun-Szolnok Megyei Közgyűlés 11/2021. (III.30.) sz. határozatával elfogadott megyei területfejlesztési koncepció (www.jnszm.hu/ Önkormányzat/ Területfejlesztés/ Megyei Területfejlesztési Koncepció 2021-2027) III. Javaslattevő munkarész "II. Megyei Területfejlesztési Koncepció célrendszere - 2030" című fejezetében (lásd 7-14. oldalak) ismertetett horizontális célok:

**H1 Hálózatosodás** alatt értjük, hogy az egyes szereplők között folyamatos formális vagy informális csatornákon közvetített kapcsolatrendszer épül ki, a szereplők együttműködése nyomán komplex és összetett projektek kerüljenek kialakításra. Az önkormányzati, igazgatási, területfejlesztési, gazdasági és non profit szektorok mind a tervezésben, mind a fejlesztési elképzelések megvalósításában, különböző formákban, és intenzitással együttműködnek. A fentiekben szereplő együttműködéseket, azok tartalmi elemei dokumentumokkal is alátámasztásra kerülnek.

**H2 Bővülő foglalkoztatottság** alatt értjük azt hogy a támogatási kérelmek, projektek vagy segítik a foglalkoztatás növekedését közvetlenül új munkahelyek létrehozásával vagy pedig közvetett hatással bírnak a projekt eredményeinek köszönhetően új munkahelyek létrehozására a Kedvezményezett településen.

**H3 Növekvő energiahatékonyság** alatt értjük a projekt keretében megvalósuló infrastrukturális beruházási elemek kapcsán olyan műszaki megoldások alkalmazását, melyek környezettudatos megoldásokat tartalmaznak, az energiahatékonyság és a megújuló energiaforrások alkalmazásának növelése által, valamint az energiatudatosság növelését szemléletformálási programok megvalósításán keresztül is elősegítik. A pályázati kérelemhez csatolt előkészítő dokumentáció részeként ezen műszaki megoldások bemutatásra kerülnek.

**H4 Hozzájárulás a fenntarthatósághoz teljesülése** vizsgálata, mely vonatkozhat a pályázati projekt által elért eredmények és beruházási elemek fenntarthatóságának bemutatására humán-erőforrás oldalról, pénzügyi üzemeltetési oldalról, illetve a kedvező állapotú környezet megőrzésének és fenntartásának oldaláról. A pályázati kérelemhez csatolt előkészítő dokumentáció részeként ezen fenntarthatóságra vonatkozó illeszkedése bemutatásra kerülnek.

# 2. A VÁRMEGYE KÜLSŐ KAPCSOLATRENDSZERÉNEK VIZSGÁLATA

Jász-Nagykun-Szolnok vármegye centrális fekvéséből adódóan 7 vármegyével határos. A hagyományok, a földrajzi korlátok, a kiépült infrastruktúra és a településhálózat által meghatározva Heves, Pest és Bács-Kiskun vármegyék, illetve a főváros felé erőteljesek a kapcsolatok minden szinten. Békés és Csongrád-Csanád vármegyék irányába a szomszéd települések szintjén léteznek vármegyehatáron átnyúló együttműködések. Borsod-Abaúj-Zemplén vármegyével a Tisza-tó térsége jelent kapcsolatot, Hajdú-Bihar vármegye felé pedig a hivatalos és szervezett szolgáltatásokat igénybe vevő kapcsolódás a jellemző.

A Tisza-tó kiemelt térség területi lehatárolásával kapcsolatban a Tisza-tavat kiemelt térséggé nyilvánító OFTK módosítás (24/2024. (XI. 27.) OGY határozat) mellett 2024. november 27-én megjelent a Magyar Közlönyben a Tisza-tó Kiemelt Térséget alkotó településekről szóló 1364/2024. (XI. 27.) Korm. határozat. A határozat 1. mellékletében felsorolt 44 település alkotja a kiemelt térséget – a térségi lehatárolás alapján Borsod-Abaúj-Zemplén, Jász-Nagykun-Szolnok, Hajdú-Bihar, Heves Vármegye települései.

Az új típusú regionális együttműködés, az Északkelet-Magyarországi Gazdaságfejlesztési Zóna további tagvármegyéivel közül Nógrád vármegyéből sokan ingáznak a Felső-jászsági ipari agglomerációba, Szabolcs-Szatmár-Bereg vármegyében pedig vármegyei székhelyű gazdaságok üzemegységei működnek.

Számos, a vármegyének kiemelten fontos vármegyehatáron átnyúló fejlesztés csak területi kooperációval valósítható meg. A **szomszéd vármegyékkel együtt megvalósítható főbb fejlesztések** (lsd. vármegyei területfejlesztési program stratégiai része) a következők:

- ***Pest vármegye***:
  - Közép-magyarországi fejlesztési övezet kialakítása.
  - M4 Szolnoki északi elkerülője megvalósítása,
  - M8 gyorsforgalmi út megépítése.

- ***Heves***:
  - Eszterházy Károly Egyetem Jászberény Campus fejlesztése,
  - Dél-hevesi – Felső-jászsági növekedési zóna megalapítása,
  - Tisza-tavi kiemelt turisztikai térség összehangolt fejlesztése,
  - Tisza-Ökorégió létrehozása,
  - M32 gyorsforgalmi út megépítése.

- ***Borsod-Abaúj-Zemplén***:
  - Tisza-tavi kiemelt turisztikai térség összehangolt fejlesztése,
  - Tisza-Ökorégió létrehozása.

- ***Hajdú-Bihar***:
  - Debreceni Egyetem Szolnok Campus fejlesztése,
  - Tisza-tavi kiemelt turisztikai térség összehangolt fejlesztése,
  - Tisza-Ökorégió létrehozása,

- Hortobágyi Nemzeti Park fejlesztéseinek összehangolása,
- M4 Törökszentmiklós – Püspökladány szakaszának megépítése.

- ***Békés***:
  - Körös-menti turisztikai együttműködés kialakítása,
  - Körösök vízpótlásának biztosítása,
  - Mezőtúr-Szarvas Körös-híd megépítése.
- ***Csongrád-Csanád***:
  - Tisza-Ökorégió létrehozása,
  - Szentesi kórház fejlesztésében való közreműködés, hogy a kórház ellátási területe továbbra is kiterjedjen a Tiszazug déli részére,
  - Tiszazug, valamint Szentes és Csongrád városok együttműködésének erősítése,
  - Csépa-Csongrád Tisza-híd megépítése.

- ***Bács-Kiskun***:
  - Közép-magyarországi fejlesztési övezet kialakítása,
  - turisztikai kínálat összehangolása,
  - Tisza-Ökorégió létrehozása,
  - M8 gyorsforgalmi út megépítése,
  - M44 Tisza-hídjának megépítése.

Az Országos Fejlesztési és Területfejlesztési Koncepció (OFTK) és a vármegyei célkitűzések kapcsolódása:

| Megnevezés | Értékteremtő, foglalkoztatást biztosító gazdasági fejlődés | Népességi fordulat, egészséges és megújuló társadalom | Természeti erőforrásaink fenntartható használata, értékeink megőrzése és környezetünk védelme | Térségi potenciálokra alapozott fenntartható térszerkezet |
|---|---|---|---|---|
| **T1) Új növekedési övezet** | **x** | **x** | | **x** |
| **T2) Felzárkózó tiszántúli térségek** | **x** | **x** | | **x** |
| **T3) Formálódó Tisza-Ökorégió** | | | **x** | **x** |
| **S1) Építő munka** | **x** | **x** | **x** | |
| **S2) Értékőrző tájhasználat** | | **x** | **x** | |
| **S3) Vonzó települések** | | | **x** | **x** |
| **S4) Érvényesülő közakarat** | | | **x** | **x** |

Az OFTK átdolgozás alatt lévő dokumentumában körvonalazódó új célkitűzések jól fedik le a megoldandó társadalmi, gazdasági és területi problémákat. Jász-Nagykun-Szolnok vármegye stratégiai céljai kapcsolódásainak vizsgálata során megállapítható, hogy a vármegyei célok legszorosabban a

„Természeti erőforrásaink fenntartható használata, értékeink megőrzése és környezetünk védelme”, valamint a „Térségi potenciálokra alapozott fenntartható térszerkezet” nemzeti célkitűzésekhez kapcsolódnak. Mindez visszaigazolja a vármegye gazdaságának súlyát, a lakosság viszonylag jó szakképzettségét és a megfogalmazott „öko-megye” kialakításának megkezdését, illetve az erőteljes kelet-nyugati térszerkezeti különbségek megkezdendő mérséklését.

# 3. A VÁRMEGYE BELSŐ TERÜLETI KAPCSOLATRENDSZERÉNEK VIZSGÁLATA

Jász-Nagykun-Szolnok vármegye településhálózata kialakultnak tekinthető. A jelenlegi 9 járás megfelel a hagyományos és mai várostérségeknek, azonban napjainkban legjellemzőbb területi sajátossága a vármegyében Tiszához igazodó térszerkezeti törésvonal, amely egy fejlettebb nyugati és egy fejletlenebb keleti részre osztja a vármegyét (újabb fejlemény, hogy a több évtizedes népesség-átstruktúrálódás miatt a Jászapáti járás is bekerült a legelmaradottabb térségek közé).

A jövőbeni fejlődési lehetőségek alapján a Jászberényi járás és a Szolnok járás dinamikusan fejlődhet, a Karcagi járás, a Kunszentmártoni járás, a Mezőtúri járás, a Tiszafüredi járás adottságaik alapján dinamizálhatók, míg a Jászapáti járás és a Kunhegyesi járás céltudatos felzárkóztatása szükséges.

A vármegye ugyan központi helyen fekszik az ország keleti felében, azonban a nemzetközi közlekedési útvonalak és a fejlődési tengelyek áthelyeződése nyomán belső perifériává vált. A Felső-Jászság és Szolnok Megyei Jogú Város térsége egyre inkább a budapesti metropolisz térség alközpontjának tekinthető, addig a tiszántúli térségek kifejezetten „lassú zónák”.

A vármegye több vármegyén kívüli fejlődési tengelyhez kapcsolódik. Új vármegyén belüli fejlődési tengelyek kialakulása várható a vármegyét végre érintő gyorsforgalmi úthálózat fejlesztése nyomán. A vármegyét érintő fejlődési tengelyek közül Kelet-Nyugat irányú: az M3-as, a potenciális M4-es tengely, illetve az M44-es tengely; észak-déli irányú: a Hatvan-Szolnok-Szentes tengely, valamint a Tisza-tó – Hármas-Körös tengely.

A vármegye saját térszerkezeti elemei a Szolnok nagyvárosi településegyüttes, a nagykunsági városvonal és a Felső-jászsági ipari agglomeráció.

A vármegye települései közül 22 városi jogállású, amelyek az alábbiak szerint csoportosíthatók:

- teljes középfokú központ: Jászberény, Karcag, Mezőtúr, Szolnok,
- egyéb járási székhely: Jászapáti, Kunhegyes, Kunszentmárton, Tiszafüred, Törökszentmiklós,
- kisváros: Kisújszállás, Tiszaföldvár, Túrkeve,
- kiemelkedő termelési centrum: Jászárokszállás, Jászfényszaru, Jászkisér, Martfű,
- Szolnoki településegyüttes városi jogállású kistelepülései: Besenyszög, Rákóczifalva, Újszász,
- városi jogállású, funkcióhiányos település: Abádszalók, Fegyvernek, Kenderes.

A vármegye sajátos funkciójú települései a következők:

*Ipari termeléssel rendelkező település /24/ /hatályos megyei területfejlesztési koncepció alapján/*

- Kialakult termelési centrum /10/
    - (országos/nemzetközi jelentőségű ipari tevékenység önálló végtermék gyártással) Jászfényszaru, Jászberény, Jászárokszállás, Szolnok, Tószeg, Szajol, Törökszentmiklós, Martfű, Tiszapüspöki, Túrkeve

- Kisebb volumenű ipari központ /9/
    - (egy vagy néhány megyei/helyi jelentőségű üzem) Jászkisér, Jászladány, Jásztelek, Alattyán, Tiszaföldvár, Kisújszállás, Kenderes, Örményes, Kunhegyes
- Potenciális térségi foglalkoztatási központ /5/
    - (ipari parkkal rendelkező település depressziós térségben) Jászapáti, Kunszentmárton, Mezőtúr, Karcag, Tiszafüred

*Turisztikai célterület települései /28/ /hatályos megyei területfejlesztési koncepció alapján/*

- Országosan kiemelt turisztikai térség települései /11/
    - Abádszalók, Berekfürdő, Karcag, Kunmadaras, Tiszaderzs, Tiszafüred, Tiszaigar, Tiszaörs, Tiszaszentimre, Tiszaszőlős, Tomajmonostora
- Vármegyei jelentőségű célterületek /17/
    - Idegenforgalmi központ / 2/
        - (meghatározó mértékű turizmus sokrétű szolgáltatásra és vonzerőre épülve) Cserkeszőlő, Szolnok
    - Kisebb léptékű turizmus/11/
        - (egy vonzerőre, vagy egy objektumra épülő tevékenység) Jászapáti, Jászszentandrás, Nagykörű, Martfű, Rákóczifalva, Tiszakürt, Túrkeve, Kisújszállás, Törökszentmiklós, Kenderes, Nagyiván
    - Fejlesztendő célterület /4/
        - (sokrétű vonzerő, de az infrastruktúra és a szolgáltatás fejletlen) Jászberény, Kunszentmárton, Mezőtúr, Kunhegyes

A vármegye térségeinek, városainak és településeinek funkcionális kategorizálása hozzájárul a vármegyére decentralizált források felhasználási kereteinek kialakításához.

**JÁSZ-NAGYKUN-SZOLNOK VÁRMEGYE**
**9 JÁRÁSA**

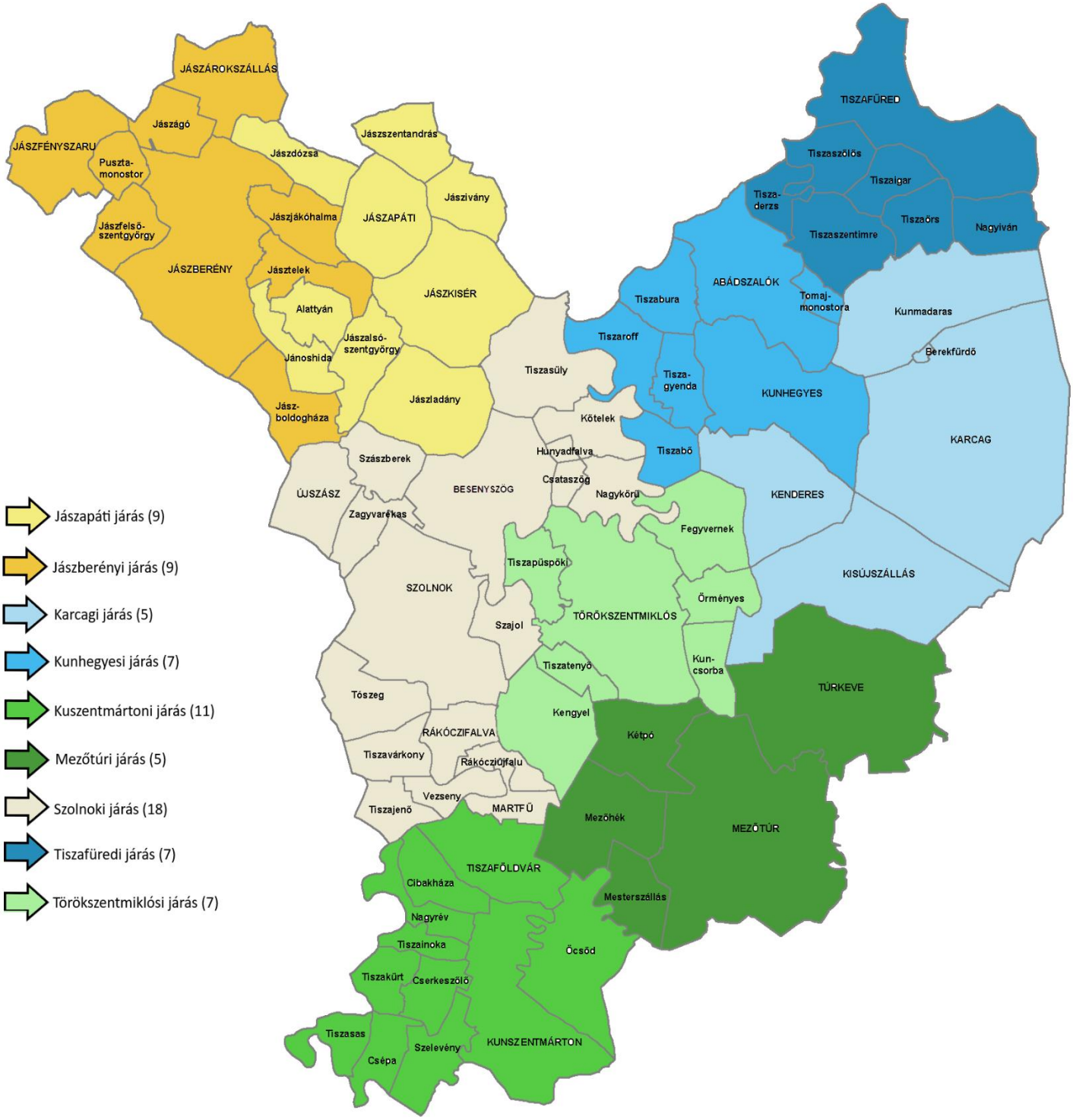


- Jászapáti járás (9)
- Jászberényi járás (9)
- Karcagi járás (5)
- Kunhegyesi járás (7)
- Kuszentmártoni járás (11)
- Mezőtúri járás (5)
- Szolnoki járás (18)
- Tiszafüredi járás (7)
- Törökszentmiklósi járás (7)

**Jász-Nagykun-Szolnok Megyei Területfejlesztési Koncepció 2021-2030**

Jövőkép – Fejlődési utak

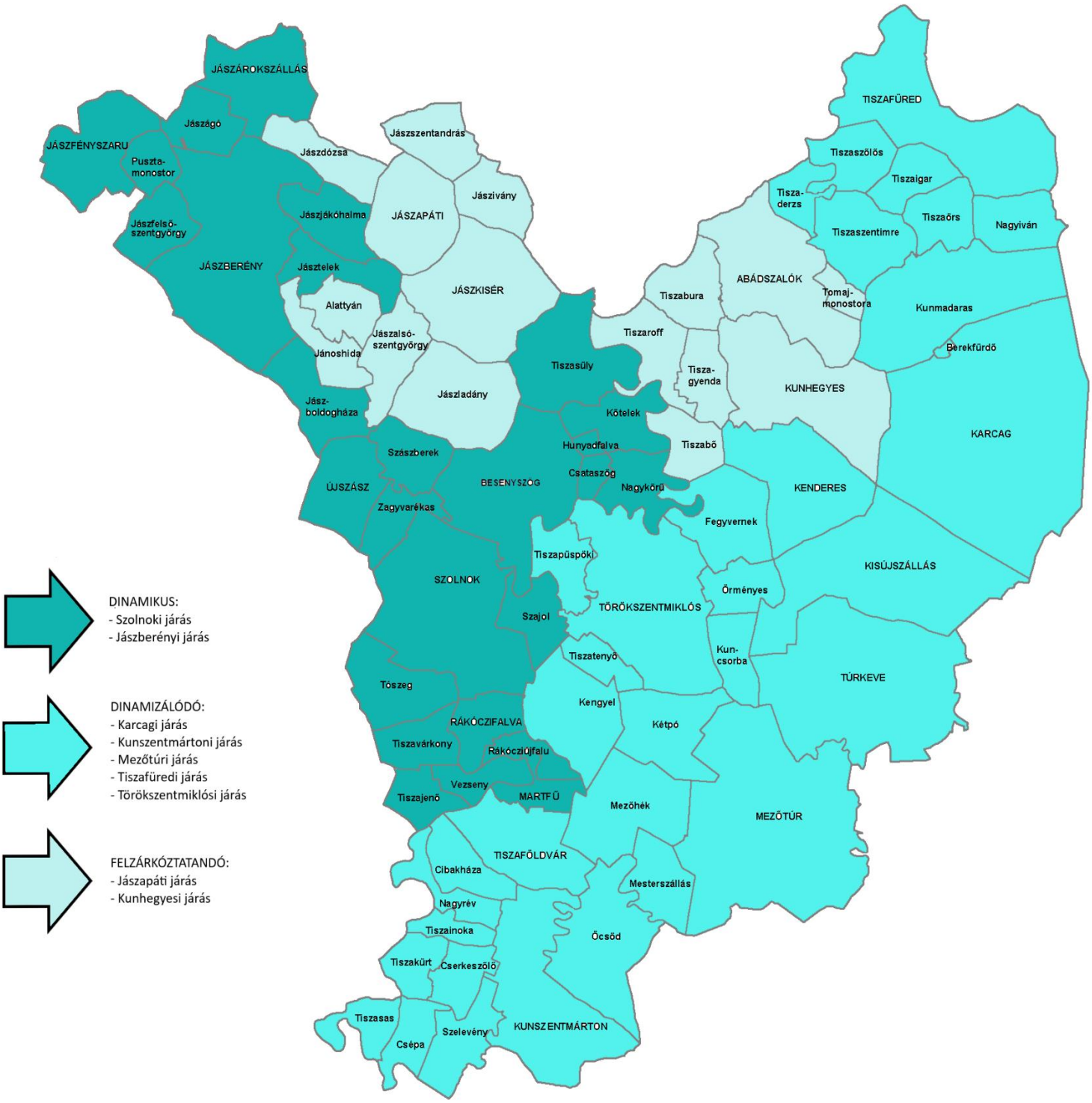

**Jász-Nagykun-Szolnok Vármegye térszerkezeti jövőképe**

**I.**

**Kelet – nyugati fejlődési tengelyek**

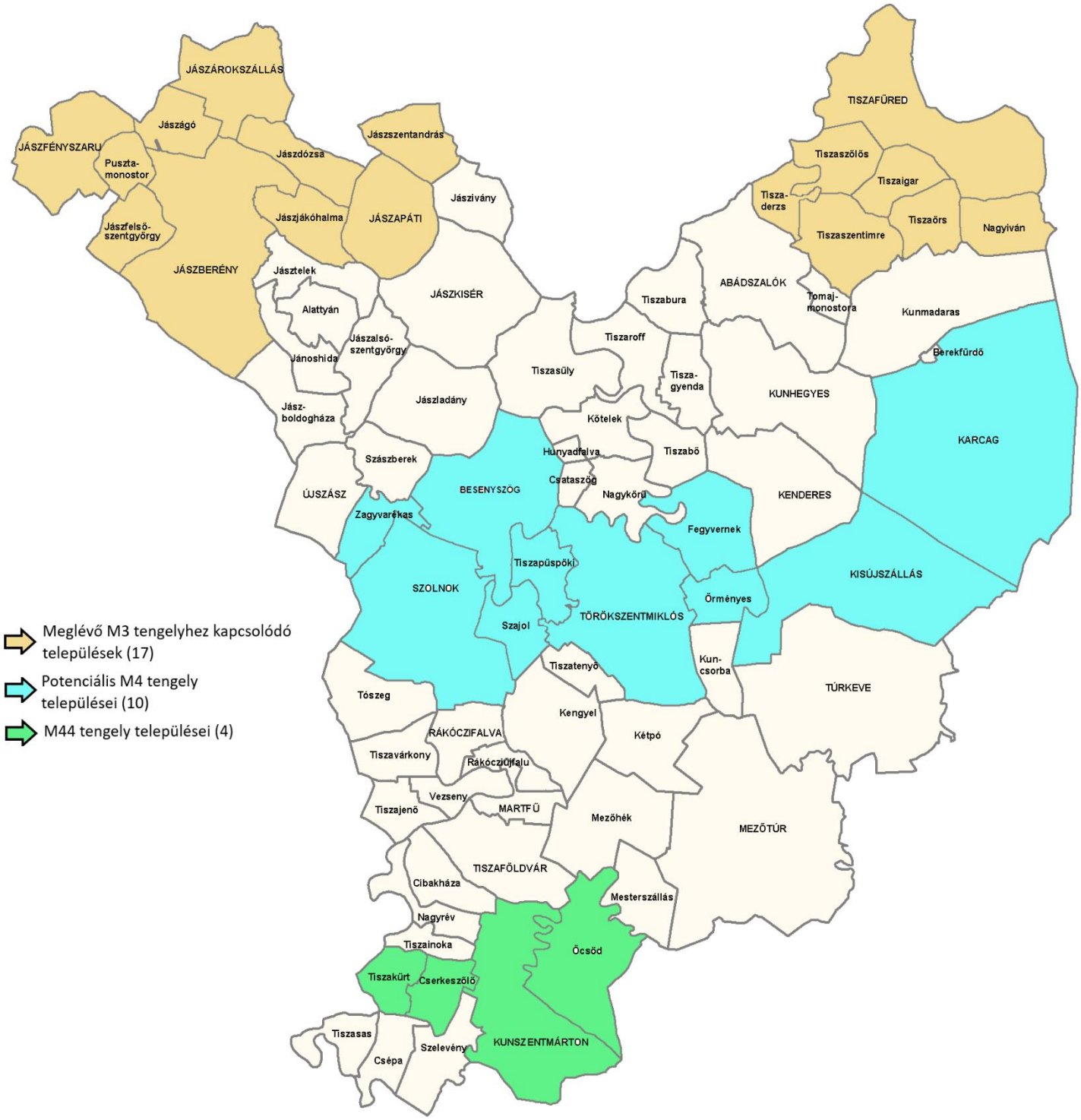

**Jász-Nagykun-Szolnok Vármegye térszerkezeti jövőképe**

**II.**

**Észak – déli fejlődési tengelyek**



**Jász-Nagykun-Szolnok Vármegye sajátos térszerkezeti elemei**



**Jász-Nagykun-Szolnok Vármegye városhálózata**

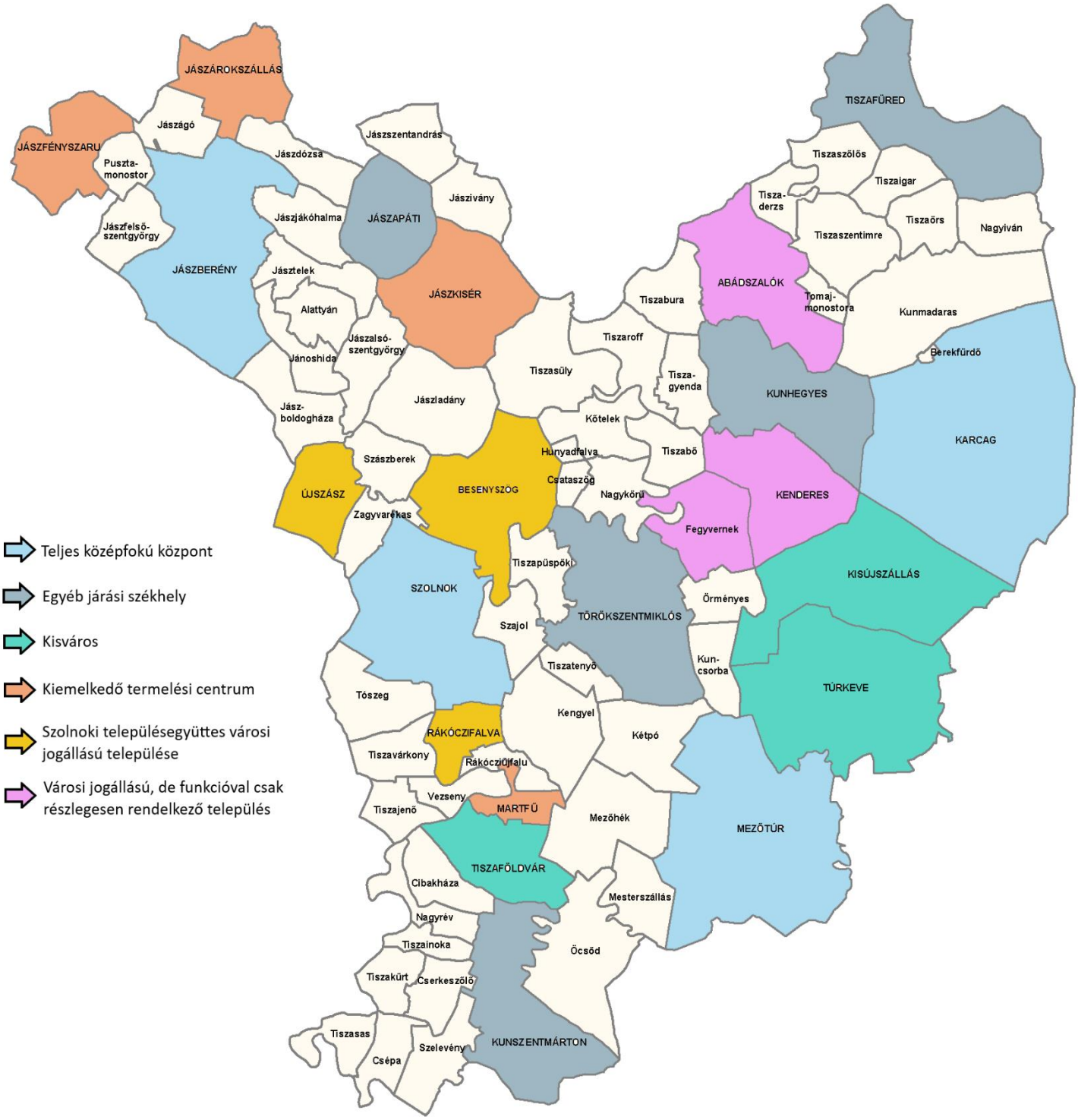

**Ipari funkcióval rendelkező települések**

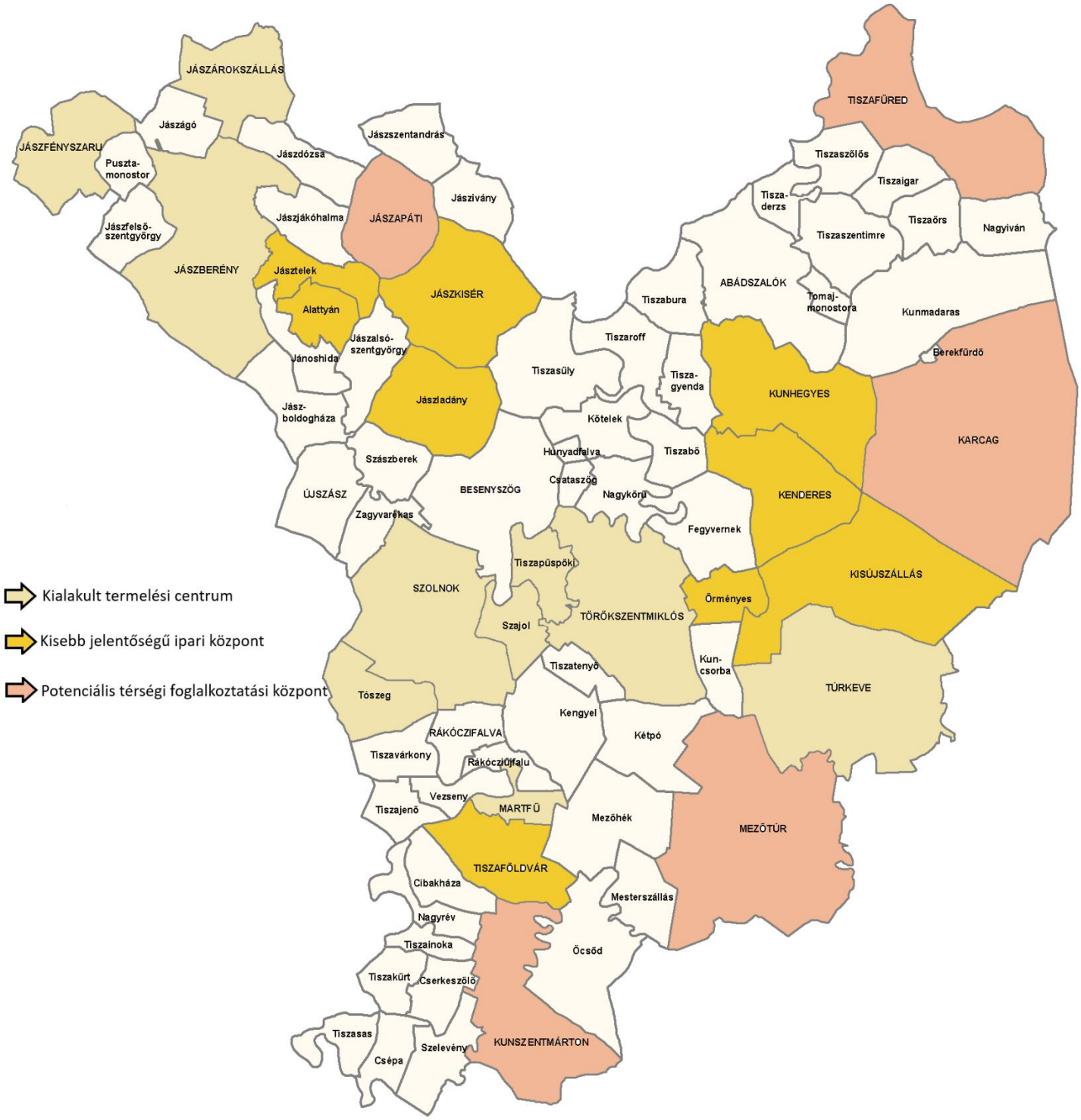

# Turisztikai célterületek



# 4. AZ ITP 2021-2027 FEJLESZTÉSI CÉLTERÜLETEINEK KIJELÖLÉSE – A VÁRMEGYEI FORRÁSFELHASZNÁLÁSI MÓDOK

A 2021-2027-es fejlesztési ciklusban erőteljesebben jut érvényre a kitűzött fejlesztési célok megvalósításában a térségi szemlélet. Ennek jegyében szükséges kialakítani azokat a térkategóriákat, amelyek a fejlesztések megvalósításának alapvető egységeit képezik.

A vármegyében már a tervezési folyamat megkezdésekor mind döntéshozói, mind szakmai szinten egyetértés volt abban, hogy a 290/2014. (XI.26.) Korm. rendeletben szereplő **két legelmaradottabb Jászapáti járás és a Kunhegyesi járás kiemelt és elkülönített kezelése történjen meg**. Ez a tervezési alapelv is szolgálja a TOP_PLUSZ forrástervezés tervezésének LHH térségbe történő allokációját.

A **vármegyeszékhely és településegyüttese hasonlóan kiemelt és elkülönített kezelése** is rögzítésre került, amelyet a Megyei Közgyűlés 3/2020. (V.13.) számú rendeletével elfogadott „Jász-Nagykun-Szolnok Megyei Területrendezési Terv” című tervdokumentum megyén belül együtt tervezhető térségekre vonatkozó szakasza már megalapozott.

Szolnok Megyei Jogú Város a rendszerváltás előtt kiterjedt regionális szerepkörrel is rendelkezett, valamint a város erőteljes gazdasága nagyléptékű munkaerő-vonzáskörzetet hozott létre. A XX. század végén ezen szerepkörök jelentősen mértékben lecsökkentek, azonban a város kiterjedt települési vonzáskörzete és az azon belüli szoros együttműködés fennmaradt. A lejátszódott népességmozgás, a jelentős mértékűvé váló infrastrukturális összekapcsolódás (ivóvízellátás, szennyvízkezelés, hulladékgazdálkodás) és a jövőbeni fejlesztési elképzelések indokolttá és szükségessé teszik a város és vonzáskörzete együttes kezelését.

A vármegye térszerkezete másik két sajátos elemének (Felső-Jászság ipari agglomeráció, „nagykunsági városvonal”) települései között nem ilyen nagy volumenű és sokrétű a településközi együttműködés, viszont teljes körűen megfelelnek a Fejlesztési célterület forrásfelhasználási módnak.
A vármegyében rendelkezésre álló forrásoknak – az egyeztetések alapján – mintegy 25%-át indokolt Szolnok Megyei Jogú Város és a 13 település alkotta térség fejlesztésére fordítani.

Ezeket figyelembe véve a megyei területfejlesztési program stratégiai részében megtörtént a térkategóriák kialakítása következők szerint.

Figyelembe véve:

- azt a tényt, hogy a vármegye **9 járása lényegében azonos a történelmi és mai várostérségekkel**,
- a területfejlesztési koncepcióban megfogalmazott **térszerkezeti jövőképet**,
- a vármegye **9 járásának** elmúlt időszakban történt társadalmi, gazdasági fejlődését és a lehetséges fejlődési pályáját,
- a vármegye **négy gazdaságilag együttkezelendő térségét** (Jászság, Szolnok – Törökszentmiklós – Martfű térsége, Nagykunság – Tisza-tavi térség, Mezőtúr térsége – Tiszazug),

- a vármegye **sajátos térszerkezeti elemeit** (Felső-Jászság ipari agglomeráció, Szolnoki településegyüttes, „nagykunsági városvonal”),
- a vármegye **városhálózatának szerkezetét** és **munkamegosztását**,
- a legelmaradottabb, komplex programmal fejlesztendő **Jászapáti járás** és **Kunhegyesi járás** kiemelt és elkülönült kezelését,
- **Szolnok Megyei Jogú Város és településegyüttese** pozíciójának várható erősödését és kiemelt elkülönült kezelését,
- **Tiszasüly, Újszász, Szajol, Martfű, Fegyvernek** és **Túrkeve** többirányú kapcsolódásuk miatti külön értékelését,

a koncepcionális célok lehetséges megvalósulása az elemzések nyomán alábbi **térkategóriákon (TK*)*, forrásfelhasználási módokon** keresztül történhet:

- **TK1 Szolnok Megyei Jogú Város és településegyüttese** (Szolnok Megyei Jogú Város + Szolnok település együttese 13 települése),
- **TK2 Jászberény térsége** (Felső-Jászság/Jászberényi járás 9 települése + Újszász),
- **TK3 Törökszentmiklós térsége – Mezőtúr térsége – Kunszentmárton térsége** (Törökszentmiklósi járás 6 települése + Szajol, Mezőtúri járás 4 települése, Kunszentmártoni járás 11 települése + Martfű),
- **TK4 Karcag térsége – Tiszafüred térsége** (Karcagi járás 5 települése + Fegyvernek + Túrkeve, Tiszafüredi járás 7 települése),
- **TK5 Kunhegyes térsége** (Kunhegyesi járás 7 települése),
- **TK6 Jászapáti térsége** (Alsó-Jászság/Jászapáti járás 9 települése + Tiszasüly).

A megyei területfejlesztési program társadalmi egyeztetése során a térkategóriákat érintően eltérő vélemény nem fogalmazódott meg.

Az egyes intézkedéseken belül a valós igények szerint meghatározott forráskeretet a vármegye négy formában használhatja fel. Az egyes forrásfelhasználási módokhoz részben hasonló, részben eltérő tervezési és eljárási feladatok kapcsolódnak.
A hazai Terület- és Településfejlesztési Operatív Program Plusz vármegyére dedikált keretének 4 forrásfelhasználási módja az alábbi:

- Fenntartható városfejlesztésre allokált keret,
- Fejlesztési célterület kerete,
- Fejlesztési célra fordított keret,
- Kiemelt Kedvezményezettek által koordinált fejlesztések kerete.

**2021-2027**

**Jász-Nagykun-Szolnok vármegyei térkategóriákhoz (TK) tartozó települések**

(6 TK)




**TK1 Szolnok Megyei Jogú Város és településegyüttese - 14 település**
(Szolnok MJV + Szolnok településegyüttes 13 települése)

**TK2 Jászberény térsége - 10 település**
(Felső-Jászság/Jászberényi járás 9 települése + Újszász)

**TK3 Törökszentmiklós térsége - Mezőtúr térsége - Kunszentmárton térsége - 23 település**
(Törökszentmiklósi járás 6 települése + Szajol, Mezőtúri járás 4 települése, Kunszentmártoni járás 11 települése + Martfű)

**TK4 Karcag térsége - Tiszafüred térsége - 14 település**
(Karcagi járás 5 települése + Fegyvernek + Túrkeve, Tiszafüredi járás 7 települése)

**TK5 Kunhegyes térsége - 7 település**
(Kunhegyesi járás 7 települése)

**TK6 Jászapáti térsége - 10 település**
(Alsó-Jászság/Jászapáti járás 9 települése + Tiszasüly)

A vármegyei térkategóriák esetében a forrásfelhasználási módokat az alábbi táblázat mutatja:

| Megnevezés | Fenntartható városfejlesztés | Fejlesztési célterület | Fejlesztési cél | Kiemelt Kedvezményezettek fejlesztései |
|---|---|---|---|---|
| **TK1 Szolnok Megyei Jogú Város és településegyüttese** | **X** | | | **X** |
| **TK2 Jászberény térsége** | | **X** | | **X** |
| **TK3 Törökszentmiklós térsége – Mezőtúr térsége – Kunszentmárton térsége** | | **X** | | **X** |
| **TK4 Karcag térsége – Tiszafüred térsége** | | **X** | | **X** |
| **TK5 Kunhegyes térsége** | | **X** | | **X** |
| **TK6 Jászapáti térsége** | | **X** | | **X** |

**Az ERFA rendelet 11. cikk fenntartható városfejlesztés eszköze a fenntartható városfejlesztés intézkedésekkel és a budapesti prioritásokkal valósul meg ERFA-ESZA+ forrással**. Az intézkedések fenntartható városfejlesztési stratégián (FVS) alapuló programterv (TVP, TOP_PLUSZ Városfejlesztési Programterv) alapján biztosítanak forrást az ITP-k keretében kiválasztott városoknak.

A ***Fenntartható városfejlesztés*** forrásfelhasználási módhoz tartozó településekre egy, a vármegyei ITP-hez igazodó közös stratégiai program készült, amely tartalmazza az érintett települések által megvalósítani kívánt projekteket. A vármegyei ITP tételesen csak ezen forrásfelhasználási mód nagyságát határozza meg.

Az ITP a 2021-2027-es programozási időszakban hozzá kell járuljon a tagállam új ERFA rendelet 11. cikkében kijelölt kötelezettsége teljesítéséhez. Ennek értelmében a vármegyei önkormányzat a városi jogállású települései részére allokálhat stratégiai forráskeretet az új ERFA rendelet 11. és az új CPR rendelet 28-29. cikkelyével összhangban. A forrásfelhasználási módon belül szükséges a városi területek részére elkülönített összesített forráskeret megadása. A forrásfelhasználási módon belül a városi területek részére elkülönített kumulált forráskeret kerül megjelölésre, és ezen forráskeretre fenntartható városfejlesztési stratégiával pályázhatnak a városok.

**2022. évben Szolnok Megyei Jogú Város és térsége elkészítette a szükséges Fenntartható Városfejlesztési Stratégiáját (FVS) és TOP_PLUSZ Városfejlesztési Programtervét (TVP), amelyek révén átfogó képet kapunk a város és térsége fejlesztési elképzelésekről, célokról.** Az FVS teljes tervezéssel készül és nem korlátozódik csupán a TOP_PLUSZ forrásainak a felhasználására, megalapozza a város további, jövőben elkészítendő stratégiai dokumentumait is.

**Az FVS melléklete a TOP_PLUSZ terhére támogatható projekt-terveket felölelő Városfejlesztési Programterv (TVP), amelyben projektekre lebontva szemléltetett beavatkozási rendszerét még szükséges összevezetni a TOP_PLUSZ támogatott tématerületeivel is**.

**A Vármegyei Önkormányzat és Szolnok Megyei Jogú Város döntéshozói és szakapparátusa több tisztségviselői és szakmai egyeztetést folytatott le a jövőbeni elképzelések összehangolása érdekében. A stratégia kialakítása a Vármegyei Önkormányzattal való szoros együttműködésben történt meg.**

Az ITP 2.0. tervezéshez kapcsolódóan az Operatív Program prioritásrendszerének módosulása miatt a fenntartható városfejlesztés intézkedéseihez allokált források felülvizsgálata érdekében Jász-Nagykun-Szolnok Vármegye Önkormányzata a város és térsége által TVP-ben rögzített intézkedésenkénti keretösszegeket leegyeztette, ezáltal is elősegítve a stratégiai alapon önálló forráskeret hatékony felhasználását.

Az adott ***Fejlesztési célterület*** forrásfelhasználási módhoz tartozó településkörre egy indikatív forráskeret kerül meghatározásra a vármegyei ITP-ben, itt a megvalósítani kívánt projektek a standard pályáztatási rendszer keretében kaphatnak támogatást. Az adott fejlesztési célterület forrásfelhasználási módhoz tartozó településkörre egy indikatív forráskeret kerül meghatározásra a vármegyei ITP-ben, itt a megvalósítani kívánt projektek a TKR-en belüli standard pályáztatási rendszer keretében kaphatnak támogatást. A forrásfelhasználási mód vonatkozásában területspecifikus kiválasztási kritériumok megfogalmazása szükséges.

***Kiemelt kedvezményezett*** által koordinált fejlesztések: A forrásfelhasználási mód vonatkozásában területspecifikus kiválasztási kritérium megfogalmazása szükséges, amely(ek)hez való illeszkedés bemutatása a támogatási kérelem benyújtásának feltétele. A kiválasztási kritériumoknak a vármegye területfejlesztési programjából levezethetőknek kell lenniük. Az ITP megvalósításában három ***kiemelt Kedvezményezett – Jász-Nagykun-Szolnok Vármegye Önkormányzata, a Magyar Közút Zrt., valamint a Tankerületi Központ–*** közreműködik.

- **Jász-Nagykun-Szolnok Vármegye Önkormányzata kiemelt kedvezményezettként** elkülönített forrásra jogosult **a vármegyei foglalkoztatási paktum, illetve vármegyei szintű ESZA típusú projektek végrehajtására és megvalósítására.** Ezen projektek során Jász-Nagykun-Szolnok Vármegye Önkormányzata koordinálásában, a vármegyei területfejlesztési dokumentumokban meghatározott stratégiai, fejlesztési célok és szempontokhoz illeszkedve valósulnak meg a fejlesztések, kiemelten figyelmet fordítva a területi kiegyenlítődés elősegítésére, a kedvezményezett járások és komplex programmal fejlesztendő járás fejlesztésére.

Jász-Nagykun-Szolnok Vármegye Önkormányzata az egész vármegyére kiterjedően hozta létre a foglalkoztatási-gazdaságfejlesztési együttműködést, amelynek célja, hogy a projekt megvalósítása során kialakított foglalkoztatási stratégia mentén, a konzorciumi partnerek és a Paktumhoz csatlakozók együttműködésében képzési és foglalkoztatási programok valósuljanak meg.

A teljes vármegyére kiterjedő kooperáció kialakítása mellett vállalkozások munkaerő-igényének aktív munkaerőpiaci eszközökön keresztül történő támogatása és munkaadókat támogató gazdaságfejlesztési, illetve befektetés-ösztönző tevékenységek is megvalósulnak.

- **A vármegyei szintű humán fejlesztési programok (ESZA típusú projekt)** megvalósítása során a vármegyei önkormányzat tervezi a már meglévő, a korábbi sikeresen megvalósított EFOP-1.6.3 sz. projektjében elkészült Szolgáltatási Út Térképének és Vármegyei Esélyteremtő Paktumának a felülvizsgálatát/módosítását a Vármegyei Felzárkózási Fórum, illetve Munkacsoport szakmai bevonásával. A vármegyei önkormányzat e vármegyei tervekre alapozottan a vármegyei szolgáltatáshiányokra reflektálva tervezi közösségfejlesztési, szemléletformálási tevékenységek megvalósítását kiemelten a hátrányos helyzetű célcsoportokra fókuszálva mely, a pályázati felhívás tervezetében szerepel. A vármegyei önkormányzat széles partnerséggel és ismeretekkel bír az előzőekben részletezett célok vármegyei elérése vonatkozásában, emiatt kiemelt kedvezményezettként kívánjuk a teljes vármegyei keretösszeg egy részét felhasználni.

- **Jász-Nagykun-Szolnok Vármegye Önkormányzata**, mint a Tisza-tó Térségi Fejlesztési Tanács elnökét adó vármegyei önkormányzat meghatározó **konzorciumi (tag)szereplője lehet az aktív- és ökoturisztikai fejlesztéseknek** – de nem kíván kiemelt kedvezményezetti szerepet vállalni. Jász-Nagykun-Szolnok Vármegye Önkormányzata a jövőben is nagy hangsúlyt kíván fektetni arra, hogy a megvalósuló aktív turisztikai fejlesztések megfelelő működtetése, üzemeltetése a kialakítást követően is biztosított legyen és a látogatók számára elérhetőek legyenek, így a vármegyei koordináció mellett megvalósuló fejlesztések hosszú távon fenntarthatók lesznek mind gazdasági, mind környezeti szempontból.

- **A Magyar Közút NZrt. kiemelt kedvezményezettként** elkülönített forrásra jogosult a **4 és 5. számjegyű utak felújításával** kapcsolatos projektek végrehajtására. A felhívásra támogatási kérelmet kizárólag a Magyar Közút NZrt. nyújthat be, ezáltal biztosított a 290/2014. (XI. 6.) Korm. rendelet szerinti kedvezményezett járásokban a 4 és 5 számjegyű, állami tulajdonban lévő közutak fejlesztésének megvalósulása, kiemelt figyelemmel a 36 komplex programmal fejlesztendő járásra.

- **A Tankerületi Központok a köznevelés fejlesztéseinél** (ERFA) kiemelt kedvezményezettként kerülnek meghatározásra. A forráskeretből a pedagógiai szakszolgálatok fejlesztésére külön forrás nem került; míg az egyházak esetében a teljes rendelkezésre álló keret 10 %-a lett elkülönítve.

A kiemelt kedvezményezetti státuszú vármegyei önkormányzat, mint Területi Szereplő direkt beavatkozását jelenti a területi kohézió tényleges megvalósulása érdekében. Az a cél, hogy a helyi elképzelésekben a települések által meg nem jelenített, de szükséges és kiemelt fontosságú gazdaságfejlesztést célzó beruházások ténylegesen létrejöjjenek, biztosítva a továbblépés lehetőségét.

A vármegyei önkormányzat a fejlesztési időszak elején nem allokál forrást a fenti típusú kiemelt fejlesztésekre, de visszahulló forrás esetén a későbbiekben az Irányító Hatósággal közösen megvizsgálja, hogy erre lesz-e lehetőség.

Szükséges fenntartani annak a lehetőségét, hogy a vármegyei önkormányzat által megvalósított fejlesztések köre indokolt esetben kiterjedhessen építési és felújítási projektekre is. Erre elsősorban a két komplex programmal támogatandó Jászapáti járás és Kunhegyesi járás esetében a gazdaságfejlesztés terén kerülhet sor. Ezt a 2014-2020-as ciklusban megvalósítás alatt lévő kettő vármegyei önkormányzati saját projekt (karcagi ipari park, tiszafüredi turisztikai centrum) tapasztalatai is megalapoznak.

Annak ellenére, hogy a vármegye teljes területének hézagmentes lefedése megtörtént a ***Fenntartható városfejlesztés*** és a ***Fejlesztési célterület*** felhasználási módok által, az aktív turizmus fejlesztésére önálló ***fejlesztési cél*** került kialakításra, ugyanis az Aktív- és Ökoturisztikai Fejlesztési Központ Nkft. – mint szakterületi felelős – ajánlása alapján nem tartja indokoltnak a vármegye kisebb földrajzi területekre történő bontását.

Az egyes forrásfelhasználási módokhoz tartozó térkategóriák az alábbi településekből állnak:

*Fenntartható városfejlesztés:*

- **TK1 Szolnok Megyei Jogú Város és településegyüttese**: Szolnok Megyei Jogú Város *(teljes középfokú központ)*, Besenyszög *(Szolnoki településegyüttes városi jogállású települése)*, Csataszög, Hunyadfalva, Kőtelek, Nagykörű, Rákóczifalva *(Szolnoki településegyüttes városi jogállású települése)*, Rákócziújfalu, Szászberek, Tiszajenő, Tiszavárkony, Tószeg, Vezseny, Zagyvarékas (14).

*Fejlesztési célterület:*

- **TK2 Jászberény térsége**: Jászágó, Jászárokszállás *(kiemelkedő termelési centrum)*, Jászberény *(teljes középfokú központ)*, Jászboldogháza, Jászfelsőszentgyörgy, Jászfényszaru *(kiemelkedő termelési centrum)*, Jászjákóhalma, Jásztelek, Pusztamonostor, Újszász *(Szolnoki településegyütteshez részben kötődő városi jogállású település)* (10).

- **TK3 Törökszentmiklós térsége – Mezőtúr térsége – Kunszentmárton térsége**: Kengyel, Kuncsorba, Örményes, Tiszapüspöki, Tiszatenyő, Törökszentmiklós *(egyéb járási székhely)*, Szajol, Kétpó, Mesterszállás, Mezőhék, Mezőtúr *(teljes középfokú központ)*, Cibakháza, Csépa, Cserkeszőlő, Kunszentmárton *(egyéb járási székhely)*, Nagyrév, Öcsöd, Szelevény, Tiszaföldvár *(kisváros)*, Tiszainoka, Tiszakürt, Tiszasas, Martfű *(kiemelkedő termelési centrum)* (23).

- **TK4 Karcag térsége – Tiszafüred térsége**: Berekfürdő, Karcag *(teljes középfokú központ)*, Kenderes (*városi jogállású, de funkcióval csak részlegesen rendelkező település)*, Kisújszállás *(kisváros)*, Kunmadaras, Fegyvernek (*városi jogállású, de funkcióval csak részlegesen rendelkező település)*, Túrkeve *(kisváros)*, Nagyiván, Tiszaderzs, Tiszafüred *(egyéb járási székhely)*, Tiszaigar, Tiszaörs, Tiszaszentimre, Tiszaszőlős (14).

*Komplex programmal támogatandó járásokhoz kötődő fejlesztési célterület:*

- **TK5 Kunhegyes térsége**: Abádszalók (*városi jogállású, de funkcióval csak részlegesen rendelkező település)*, Kunhegyes *(egyéb járási székhely)*, Tiszabő, Tiszabura, Tiszagyenda, Tiszaroff, Tomajmonostora (7).

- **TK6 Jászapáti térsége**: Alattyán, Jánoshida, Jászalsószentgyörgy, Jászapáti *(egyéb járási székhely)*, Jászdózsa, Jászivány, Jászkisér *(kiemelkedő termelési centrum)*, Jászladány, Jászszentandrás, Tiszasüly (10).

A Fenntartható városfejlesztés forrásfelhasználási módhoz tartozó **TK1 Szolnok Megyei Jogú Város és településegyüttes** elnevezésű térség 14 településből (3 város, 11 község) áll:

- városok: Szolnok Megyei Jogú Város és 2 városi funkcióval csak részlegesen rendelkező település, Rákóczifalva és Besenyszög,
- községek:
  = 4 aprófalu: Csataszög, Hunyadfalva, Szászberek és Vezseny,
  = további, 2.000 főnél kisebb népességű község: Kőtelek, Nagykörű, Rákócziújfalu, Tiszajenő és Tiszavárkony,
  = 2.000 főnél népesebb község: Tószeg és Zagyvarékas.

Itt él a vármegye népességének mintegy 25%-a. A térség a vármegye gazdasági ipari új értékének előállításából mintegy 20%-ot képvisel. A térség valamennyi településén kiépült a teljes közmű rendszer. Szolnok Megyei Jogú Város közintézményei magas szintű közellátását biztosítanak az itt élők számára. A vármegyeszékhelyről való kitelepülés az ezredforduló körül számottevő volt, ezért a környező települések döntően lakófunkcióval rendelkeznek. Szolnok mellett Tószegen alakult ki jelentősebb termelőkapacitás. A Tisza jobb partján, mintegy 70 km hosszan végig húzódó településegyüttes fizikailag 2 részből áll: Szolnok és szűkebb agglomerációja, valamint Besenyszög mikrotérsége.

A vármegyére dedikált 2021-2027-es TOP_PLUSZ keret felhasználási javaslata a 2014-2020-as fejlesztési ciklus tapasztalatai, a lefolytatott projektgyűjtések és települési egyeztetések alapján alakult ki.

Az ITP 2021-27 forrástervezése az 1086/2022. (II. 23.) Korm. határozatban rögzített vármegyei keretek alapján történik. A vármegyei önkormányzatok a teljes tervezési, végrehajtási és monitoring feladatot a Nemzeti Fejlesztési Központ, Területfejlesztési Programok Végrehajtásáért Felelős Főigazgatóság Területfejlesztési Operatív Programok Irányító Hatóságával szoros együttműködésben végzik. A dokumentum elfogadásának feltétele az Irányító Hatóság által végzett minőségbiztosítási eljárás lefolytatása.

A vármegyei keret **elvi megosztása** a következő (**milliárd forintban**):

*Térkategóriák között a forrásfelhasználási módok szerint:*

*Fenntartható városfejlesztés (28,32 %) (27,567 milliárd Ft) forrásfelhasználási mód:*

- *TK1 Szolnok Megyei Jogú Város és településegyüttes (14 település): 28,32 % (27,567 milliárd Ft)*

*Fejlesztési célterület (50,45 %) (48,914 milliárd Ft) forrásfelhasználási mód:*

- *TK2 Jászberény térsége (10 település): 7,98 % (7,772 milliárd Ft)*
- *TK3 Törökszentmiklós térsége – Mezőtúr térsége – Kunszentmárton térsége (23 település): 14,98 % (14,590 milliárd Ft)*
- *TK4 Karcag térsége – Tiszafüred térsége (14 település): 11,25 % (10,961 milliárd Ft)*
- *TK5 Kunhegyes térsége (7 település): 5,54 % (5,397 milliárd Ft)*
- *TK6 Jászapáti térsége (10 település): 7,77 % (7,339 milliárd Ft)*
- *Aktív turizmus fejlesztési célterület: 2,93 % (2,855 milliárd Ft)*

*Kiemelt Kedvezményezettek (21,43%) (20,861 milliárd Ft) forrásfelhasználási mód:*

- *Magyar Közút Zrt. projektjei: 14,02 % (13,650 milliárd Ft)*
- *Vármegyei Önkormányzat projektje: 3,99 % (3,891 milliárd Ft)*
- *Vármegyei tankerületek projektje: 3,05 % (2,97 milliárd Ft)*

*Így a Fenntartható városfejlesztés forrásfelhasználási módon a vármegyére dedikált források kicsivel több, mint a 28,32 %-a kerül felhasználásra, a Fejlesztési célterületekre és a Kiemelt kedvezményezettek forrásfelhasználási módokra pedig összesen 71,68 % jut, utóbbiból 13,3 % kerül felhasználásra a két komplex programmal kezelendő Jászapáti járásban és Kunhegyesi járásban.*

*A Fejlesztési célterület forrásfelhasználási módra allokált forrás*

- *jelentős része a Jászberény térsége és Jászapáti térsége, illetve Karcag térsége – Tiszafüred térsége és Kunhegyes térsége térkategóriákon kerül felhasználásra,*
- *14,98 %-a jut a Törökszentmiklós térsége – Mezőtúr térsége – Kunszentmárton térsége térkategóriára*

A **Kiemelt Kedvezményezettek** forrásfelhasználási módon került tervezésre, így a vármegyei foglalkoztatási paktum és a köznevelési infrastruktúra fejlesztésének költségei, valamint a 4 és 5 számjegyű utak fejlesztése.

A fenntartható energiahatékonyság intézkedésen 2.636.503.067 Ft forráskeret emelésre került sor, amely kizárólag gyógyfürdők energetikai fejlesztésre fordítható. A plusz forrás a vármegye 8 db településén kerül felhasználásra: az FVT területén rögzítésre került 1 db (Szolnok Megyei Jogú Város); a Jászapáti TK5 térkategóriában 1 db (Jászszentandrás Község), a Mezőtúr-Törökszentmiklós-

Kunszentmárton (TK3) térkategóriában 1 db (Cserkeszőlő Község), míg a Karcag-Tiszafüred (TK4) térkategóriában 5 db (Berekfürdő, Karcag Város, Kisújszállás Város, Tiszafüred Város, Túrkeve Város);

Forráshiány miatt nem került tervezésre a TOP-Plusz 1.1.1 Klímatudatosság, éghajlatváltozáshoz való alkalmazkodás jogcím meghirdetése.

*Vármegyei forrásallokációs tábla –a* ***mellékelt Excel*** *– szerint:*

| Vármegyei keretösszeg összesen (1086/2022. (II. 23.) Korm. határozat alapján) (Ft) (B2+J6): | 97 347 000 000 |
|---|---|

Alapadattábla (Nem módosítható)

| | 1. prioritás keretösszege (Ft) | 2. prioritás keretösszege (Ft) | 3. prioritás keretösszege (ESZA+) (Ft) | 3. prioritás keretösszege (ERFA) (Ft) | 3. prioritás keretösszege (összesen) (Ft) | 6. prioritás (Ft) | Vármegyei ERFA összesen (Ft) | Vármegyei ESZA összesen (Ft) | Vármegyei keretösszeg összesen (Ft) |
|---|---|---|---|---|---|---|---|---|---|
| vármegye | 27 423 729 627 | 8 874 558 282 | 11 775 000 000 | 12 623 538 641 | 24 398 538 641 | 36 650 173 450 | 85 572 000 000 | 11 775 000 000 | 97 347 000 000 |

Tervezési tábla

| Prioritás | Prioritás keretösszege (Ft) | Intézkedés | Intézkedés forráskerete (Ft) | Felhívás | Felhívás/Tématerület forráskerete (Ft) | Fenntartható városfejlesztés forrásfelhasználási mód keretösszege (Ft) | Földrajzi célterület forrásfelhasználási mód (I). keretösszege (Ft) (Jászberényi térség) | Földrajzi célterület forrásfelhasználási mód (II.) keretösszege (Ft) (Törökszentmiklósi térség) | Földrajzi célterület forrásfelhasználási mód (III.) keretösszege (Ft) (Karcagi térség) | Földrajzi célterület forrásfelhasználási mód (IV.) keretösszege (Ft) (Kunhegyes térsége) | Földrajzi célterület forrásfelhasználási mód (V.) keretösszege (Ft) (Jászapáti térsége) | Kiemelt kedvezményezett (Magyar Között, Vármegyei Önkormányzat, Tankerületi Központok) forrásfelhasználási mód keretösszege (Ft) | Fejlesztési cél - aktív turizmus fejlesztése forrásfelhasználási mód keretösszege (Ft) | Fejlesztési cél - Vármegye által kijelölt (nem FVS) városok fejlesztése forrásfelhasználási mód* | Forrásfelhasználási módok keretösszege összesen (Ft) (Meg kell egyeznie az "F" oszlop adataival) |
|---|---|---|---|---|---|---|---|---|---|---|---|---|---|---|---|
| 1. PRIORITÁS: ÉLHETŐ VÁRMEGYE | 27 423 729 627 | 1.1 Klímatudatosság, éghajlatváltozáshoz való alkalmazkodás | - | 1.1.1 Klímatudatosság, éghajlatváltozáshoz való alkalmazkodás | - | | | | | | | | | | - |
| | | | | 1.1 összesen | - | | - | - | - | - | - | - | - | - | - |
| | | 1.2 Településfejlesztés, települési szolgáltatások | 19 074 784 842 | 1.2.1 Élhető települések | 11 556 700 081 | | 1 583 797 585 | 3 479 454 656 | 2 880 527 832 | 1 800 000 008 | 1 812 920 000 | | | | 11 556 700 081 |
| | | | | *Ebből: Zöld infrastruktúra fejlesztése* | 2 914 292 239 | | | | | | | | | | |
| | | | | *Csapadékvíz* | 2 682 804 982 | | | | | | | | | | |
| | | | | *Kerékpárút* | 1 942 407 919 | | | | | | | | | | |
| | | | | 1.2.2 Szociális célú városrehabilitáció (ERFA) | 888 000 000 | | 178 000 000 | 296 000 000 | 178 000 000 | 118 000 000 | 118 000 000 | | | | 888 000 000 |
| | | | | 1.2.3 Belterületi utak fejlesztése | 6 630 084 761 | | 1 215 000 000 | 2 136 211 005 | 1 280 441 841 | 1 098 449 432 | 899 982 483 | | | | 6 630 084 761 |
| | | | | 1.2.4 Szegregált városi területekről integrált területekre költözés támogatása (PILOT) | - | | | | | | | | | | - |
| | | | | 1.2 összesen: | 19 074 784 842 | | 2 976 797 585 | 5 911 665 661 | 4 338 969 673 | 3 016 449 440 | 2 830 902 483 | - | - | - | 19 074 784 842 |
| | | 1.3 Fenntartható városfejlesztés | 8 348 944 785 | 1.3.1 Fenntartható városfejlesztési stratégiák támogatása | 80 000 000 | 80 000 000 | | | | | | | | | 80 000 000 |
| | | | | 1.3.2 Fenntartható városfejlesztés | 8 268 944 785 | 8 268 944 785 | | | | | | | | | 8 268 944 785 |
| | | | | 1.3 összesen | 8 348 944 785 | 8 348 944 785 | | | | | | | | | 8 348 944 785 |
| 2. PRIORITÁS: KLÍMABARÁT VÁRMEGYE | 8 874 558 282 | 2.1 Klímabarát vármegye | 8 874 558 282 | 2.1.1 Önkormányzati épületek energetikai korszerűsítése | 7 561 558 282 | - | 736 862 352 | 1 868 294 040 | 3 030 205 861 | 590 264 339 | 1 335 931 690 | | | | 7 561 558 282 |
| | | | | 2.1.2 Fenntartható energiahatékonyság | 1 313 000 000 | 1 313 000 000 | | | | | | | | | 1 313 000 000 |
| | | | | 2.1.3 Önkormányzati épületek energetikai korszerűsítése (kombinált- projektelőkészítés) | - | | | | | | | | | | - |
| | | | | 2.1.4 Önkormányzati épületek energetikai korszerűsítése (kombinált) | - | | | | | | | | | | - |
| | | | | 2.1.5 Fenntartható energiahatékonyság (kombinált- projektelőkészítés) | - | | | | | | | | | | - |
| | | | | 2.1.6 Fenntartható energiahatékonyság (kombinált) | - | - | | | | | | | | | - |
| | | | | 2.1 összesen | 8 874 558 282 | 1 313 000 000 | 736 862 352 | 1 868 294 040 | 3 030 205 861 | 590 264 339 | 1 335 931 690 | - | - | - | 8 874 558 282 |
| 3. PRIORITÁS: GONDOSKODÓ VÁRMEGYE | 24 398 538 641 | 3.1 Vármegyei és térségi fejlesztések (ESZA+ elemei) | 6 173 999 922 | 3.1.1 Megyei foglalkoztatási-gazdaságfejlesztési együttműködések | 3 891 999 997 | | | | | | | 3 891 999 997 | | | 3 891 999 997 |
| | | | | 3.1.2 Szociális célú városrehabilitáció (ESZA+) | 888 000 000 | | 178 000 000 | 296 000 000 | 178 000 000 | 118 000 000 | 118 000 000 | | | | 888 000 000 |
| | | | | 3.1.3 Helyi humán fejlesztések | 1 393 999 925 | | 150 000 000 | 348 729 629 | 268 278 020 | 138 154 732 | 138 837 544 | 350 000 000 | | | 1 393 999 925 |
| | | | | 3.1 összesen | 6 173 999 922 | | 328 000 000 | 644 729 629 | 446 278 020 | 256 154 732 | 256 837 544 | 4 241 999 997 | - | - | 6 173 999 922 |
| | | 3. 2 Fenntartható városfejlesztés (ESZA+ elemei) | 5 601 000 078 | 3.2.1 Fenntartható humán fejlesztések | 5 601 000 078 | 5 601 000 078 | | | | | | | | | 5 601 000 078 |
| | | | | 3.2 összesen | 5 601 000 078 | 5 601 000 078 | | | | | | | | | 5 601 000 078 |
| | | 3.3 Helyi és térségi közszolgáltatások (ERFA) | 6 735 186 083 | 3.3.1 Gyermeknevelést támogató humán infrastruktúra fejlesztése | 1 613 121 956 | | 199 885 700 | 460 008 823 | 191 316 669 | 355 328 512 | 406 582 252 | | | | 1 613 121 956 |
| | | | | *Bölcsődei fejlesztés* | 585 611 299 | | | | | | | | | | |
| | | | | *Óvodai fejlesztés* | 878 416 949 | | | | | | | | | | |
| | | | | 3.3.2 Helyi egészségügyi és szociális infrastruktúra fejlesztése | 1 662 448 246 | | 200 000 000 | 649 991 177 | 350 310 242 | 212 044 577 | 250 102 250 | | | | 1 662 448 246 |
| | | | | *Egészségügyi alap-és szakrendelés* | 1 118 383 051 | | | | | | | | | | |
| | | | | *Szociális alapszolgáltatás* | 745 588 701 | | | | | | | | | | |
| | | | | 3.3.3 Közneveléssi infrastruktúra fejlesztése | 3 459 615 881 | | 271 099 798 | 84 335 000 | 134 335 000 | - | - | 2 969 846 083 | - | - | 3 459 615 881 |
| | | | | 3.3 összesen: | 6 735 186 083 | - | 670 985 498 | 1 194 335 000 | 675 961 911 | 567 373 089 | 656 684 502 | 2 969 846 083 | - | - | 6 735 186 083 |
| | | 3.4 Fenntartható humán infrastruktúra (ERFA) | 5 888 352 558 | 3.4.1 Fenntartható humán infrastruktúra | 5 888 352 558 | 5 888 352 558 | | | | | | | | | 5 888 352 558 |
| | | | | 3.4 összesen | 5 888 352 558 | 5 888 352 558 | | | | | | | | | 5 888 352 558 |
| 6. PRIORITÁS: VERSENYKÉPES VÁRMEGYE | 36 650 173 450 | 6.1 Helyi gazdaságfejlesztés | 30 233 669 517 | 6.1.1 Helyi gazdaságfejlesztés | 7 652 898 843 | | 1 778 365 646 | 2 656 183 226 | 1 600 082 211 | 667 267 760 | 951 000 000 | | | | 7 652 898 843 |
| | | | | 6.1.2 4 és 5 számjegyű utak fejlesztése | 13 649 999 999 | | | | | | | 13 649 999 999 | | | 13 649 999 999 |
| | | | | 6.1.3 Helyi és térségi turizmusfejlesztés | 6 074 932 266 | | 1 281 724 354 | 2 315 064 939 | 869 970 000 | 300 000 000 | 1 308 172 973 | | | | 6 074 932 266 |
| | | | | 6.1.4 Aktív turizmus fejlesztése | 2 855 838 409 | | | | | | | | 2 855 838 409 | | 2 855 838 409 |
| | | | | 6.1 összesen | 30 233 669 517 | | 3 060 090 000 | 4 971 248 165 | 2 470 052 211 | 967 267 760 | 2 259 172 973 | 13 649 999 999 | 2 855 838 409 | - | 30 233 669 517 |
| | | 6.2 Fenntartható versenyképes városfejlesztés | 6 416 503 933 | 6.2.1 Fenntartható versenyképes városfejlesztés | 6 416 503 933 | 6 416 503 933 | | | | | | | | | 6 416 503 933 |
| | | | | 6.2 összesen | 6 416 503 933 | 6 416 503 933 | | | | | | | | | 6 416 503 933 |
| Összesen | | | | | 97 347 000 000 | 27 567 801 354 | 7 772 735 435 | 14 590 272 495 | 10 961 467 676 | 5 397 509 360 | 7 339 529 192 | 20 861 846 079 | 2 855 838 409 | 0 | 97 347 000 000 |

*Kizárólag Csongrád-Csanád, Fejér, Pest és Tolna vármegye esetén szükséges kitölteni.

Tématerületre allokált forrás bemutatása:

| Felhívás | Ebből: Fürdő/gyógyfürdő energetikai fejlesztésére tervezett forrás (Ft) | *Forrásfelhasználási módok szerinti megbontás* | |
|---|---|---|---|
| | | FFM I-V összesen | FVS |
| 2.1.1 Önkormányzati épületek energetikai korszerűsítése | 2 636 503 067 | 2 343 558 282 | 292 944 785 |
| 2.1.4 Önkormányzati épületek energetikai korszerűsítése (kombinált) | 0 | 0 | 0 |
| Összesen | 2 636 503 067 | 2 343 558 282 | 292 944 785 |

* szükség szerint bővíthető az ffm-ek száma

Jász-Nagykun-Szolnok Megyei Területfejlesztési Program 2021-2027” fejlesztési intézkedései és a Vármegyei Integrált Területi Program (ITP) tématerületeinek illeszkedését az alábbi táblázat mutatja be:

| | TF Program - Fejlesztési intézkedések | ITP tématerületek |
|---|---|---|
| **P1 Növekvő verseny-képesség** | P1.1 Az elérhetőség javítása, kiemelten az M4 továbbépítése | 6.1.2, 6.1.4 |
| | P1.2 Magasabb hozzáadott érték előállítása | 2.1.1; 3.1.1; 6.1.1; 6.1.3; |
| | P1.3 Növekedési zóna szervezése | 3.1.3 |
| | P1.4 A megyeszékhely és a tiszántúli térségek gazdasági súlyának emelése | 3.1.1; 6.1.1, |
| **P2 Népesség-megtartás – Társadalmi felzárkózás** | P2.1 Foglalkoztatás differenciált bővítése | 3.3.1; 3.3.2; 3.1.1, 3.3.3; 6.1.1; 6.1.3 |
| | P2.2. A népesség egészségi állapotának és képzettségének javítása | 3.3.2; 3.1.3 |
| | P2.3 Felsőfokú oktatás fejlesztése | |
| **P3 Kedvező állapotú környezet** | P3.1 Tájkonform mezőgazdaság és turizmusfejlesztés | 6.1.3, 6.1.4 |
| | P3.2 Megújuló energiák alkalmazása | 1.2.1; 2.1.1 |
| | P3.3 Klímavédelmi intézkedések | 1.1.1; 2.1.1 |
| **P4 Vonzó – élhető települések** | P4.1 Átfogó településfejlesztés a helyi közösségek bevonásával | 1.2.1; 1.2.2; 1.2.3; 2.1.1; 3.1.2; 3.1.3, 3.3.3 |
| **P5 Kiegyenlítettebb térszerkezet** | P5.1 Településközi munkamegosztás elmélyítése | 1.2.1 |
| | P5.2 Tisza-tavi turisztikai térség kiemelt kezelése | 6.1.3, 6.1.4 |
| | P5.3 Térségi felzárkóztatás – kiemelten a komplex programmal fejlesztendő járások problémáinak kezelése | 1.2.1; 1.2.2; 1.2.3; 3.3.1; 3.3.2; 2.1.1; 3.1.1; 3.1.2; 3.1.3,3.3.3; 6.1.1; 6.1.2; 6.1.3; |

***Megjegyzés*:**
Az 1.3 Fenntartható városfejlesztés; a 2.1.4 Fenntartható városfejlesztés (energetika); a 3.2.1 Fenntartható városfejlesztés (ESZA), valamint a 3.4.1 Fenntartható humán fejlesztések (ESZA) és a 6.2.1 Fenntartható versenyképes városfejlesztés (ERFA) tématerületek nem besorolhatók, mivel a vármegyére dedikált forrásból elhatárolásra került a Fenntartható városfejlesztés forrásfelhasználási mód, amelynek felhasználására önálló stratégiai program készül a közeljövőben.

A fenti illeszkedést értékelő táblázatból jól kitűnik, hogy a TOP_PLUSZ forrásai a teljes tervezés igényével megfogalmazott megyei területfejlesztési programból döntően az önkormányzati kötődésű fejlesztési intézkedések megvalósulását szolgálják. Emellett a TOP_PLUSZ tématerületeinek fontos szerepük van a kisebb turisztikai projekt és az üzleti infrastruktúra fejlesztési elgondolások megvalósításában. Egyértelműen tükröződik, hogy egy-egy kiemelt térség (lásd Jászapáti járás, Kunhegyesi járás) átfogó fejlesztését minden tématerület elősegíti.

**A vármegye 9 járásának fejlesztési irányai** (a hatályos megyei területfejlesztési koncepció alapján):

***Dinamikus:***

**Jászberényi járás:**

- A térség gazdasági dinamizmusának fenntartása
- Növekedési zóna szervezése a Dél-hevesi térséggel együttműködve és regionális innovációs központ alapítása
- A települések városias jellegének és lakófunkcióinak erősítése
- A Jászberényi Campus fejlesztése, a térség gazdaságának igényeihez igazodó képzési struktúra kialakítása
- A Zagyva folyó komplex vízgazdálkodási fejlesztése
- Szolnok-Hatvan tengely erősítése közlekedésfejlesztéssel és a településközi együttműködés fokozásával

**Szolnoki járás:**

- Szolnok Megyei Jogú Város ipari hagyományaira és kedvező közlekedésföldrajzi fekvésére alapozó gazdaságfejlesztés
- Iparfejlesztési elképzelések összehangolása
- A szolnoki településegyüttes és a megyeszékhely kapcsolatainak átfogó erősítése (közlekedésfejlesztés, közlekedésszervezés)
- Elővárosi tömegközlekedés kialakítása és lakófunkciók erősítése
- Szolnok, Csáklya úti Tisza-híd és a kapcsolódó települési elkerülő szakaszok megépítése
- A Szolnoki járás északi felén elhelyezkedő Besenyszög mikrotérség összehangolt fejlesztése, beleértve a Besenyszög – Hunyadfalva új összekötőút megépítését

***Dinamizálódó:***

**Karcagi járás:**

- Karcag város megyén belüli „harmadik pólus” szerepének erősítése
- A kunmadarasi repülőtér végleges hasznosítása
- A járás településein – a felhagyott ipari területeket is igénybe vevő – munkahelyteremtés-fókuszú iparfejlesztés
- A térség agrárgazdaságának megújítása
- Élelmiszeripar összehangolt fejlesztése
- A járás turisztikai kínálatának fejlesztése (termálturizmus, Horthy örökség)
- A Nagykunsági öntözőrendszer komplex fejlesztése
- Termálfürdők – reumatológiai kezelések – fejlesztése
- A térség elérhetőségének fejlesztése

**Kunszentmártoni járás:**

- Az M44-hez kapcsolódóan a térségi logisztikai szerepének erősítése
- Cserkeszőlő önálló turisztikai célterületté fejlesztése
- A térség iparának foglalkoztatási fókuszú fejlesztése
- A kistelepülések hiányzó infrastrukturális elemeinek kiépítésével a lakófunkcióik kiterjesztése

- A településközi munkamegosztás erősítése Tiszakécske – Csongrád – Szentes – Szarvas városokkal
- A térség elérhetőségének fejlesztése

**Mezőtúr járás:**

- Mezőtúr térségi szerepének erősítése (beleértve a felsőfokú képzés újraindítása lehetőségének vizsgálatát, a művésztelep fejlesztését és a kórház működésének stabilizálását)
- Mezőtúr-Szarvas Hármas-Körös-híd megépítése
- Túrkeve városias jellegének erősítése
- A járás aprófalvai lakófunkcióinak fejlesztése

**Tiszafüredi járás:**

- A Tisza-tavi turisztikai szezon meghosszabbítását szolgáló fejlesztések, 12 hónapos turisztikai kínálat kialakítása
- Szálláshelykínálat minőségi és mennyiségi fejlesztése
- Az együttműködés erősítése a Hortobággyal és Eger térségével
- A járási székhely az üzleti infrastruktúra fejlesztése
- A térségben a helyi gazdaság fejlesztése
- Hiányzó közművek kiépítése és összehangolt településkép fejlesztés
- A járás külső és belső elérhetőségének javítása
- Tisza-tavi kerékpárút-hálózat összekapcsolása más térségi kerékpárút-hálózatokkal

**Törökszentmiklósi járás:**

- Törökszentmiklós váljon a hazai mezőgazdasági gépgyártás egyik központjává
- A térség ipari szerepének erősítése a Szolnoki településegyüttessel való együttműködés fokozásán keresztül
- A járási székhely közigazgatási szerepének és intézményrendszerének erősítése
- Összehangolt közmű- és településfejlesztés
- A térség külső és belső elérhetőségének átfogó fejlesztése

***Felzárkóztatandó:***

**Jászapáti járás:**

- A komplex programmal támogatandó elmaradott járás átfogó fejlesztési programjának kidolgozása
- A térség iparának foglalkoztatási fókuszú fejlesztése
- A Jászsági-főcsatorna megépítése
- A járás turisztikai kapacitásának bővítése a termálturizmus nagyvolumenű fejlesztésével és a Zagyva-menti ökoturisztika továbbépítésével
- Összehangolt közmű- és településkép fejlesztés
- Szegregációk és telepek felszámolása
- Térség specifikus humánerőforrás fejlesztés (életmód, életvitel, képzés, szakképzés)
- A térség külső és belső elérhetőségének fejlesztése

**Kunhegyes járás:**

- A komplex programmal támogatandó elmaradott járás átfogó fejlesztési programjának kidolgozása
- Foglalkoztatási fókuszú gazdaságfejlesztés a felhagyott iparterületek hasznosításával
- Abádszalók turisztikai szerepének újrapozícionálása
- Összehangolt közmű- és településkép fejlesztés
- Szegregációk és telepek felszámolása
- Térségspecifikus humánerőforrás fejlesztés (életmód, életvitel, képzés, szakképzés)
- Gyermek- és köznevelési intézmények összehangolt fejlesztése
- A térség elérhetőségének fejlesztése

# 5. PROJEKTKIVÁLASZTÁS AZ ITP 2021-2027 ALAPJÁN – TELEPÜLÉS DIFFERENCIÁLÁS

A **vármegye településeinek átfogó és funkcionális tipizálása** erősen orientálhatja a támogatási kérelmeket és elősegíti azok értékelést.

A vármegye tervezhető – a regionális operatív programból dedikált – uniós forrásai felhasználását szabályozó **Jász-Nagykun-Szolnok Megyei Integrált Területi Program 2021-2027 (ITP)** koncepcionális tervezetének kialakítása során a Területfejlesztési Programok Irányító Hatósága (IH) útmutatása alapján megfogalmazódott a vármegye településeinek egyfajta specializációja. Ezt a források koncentrálása, a versengés elkerülése és a döntések megalapozottsága objektívabbá tétele indokolja.

A vármegyében a tipizálásnál 7 jelzőszám került figyelembevételre:

1. a település elmúlt 5 évben történő népességszámának alakulása,
2. a legfrissebb munkanélküliség ráta, hozzámérve az országos átlaghoz,
3. adóerőképesség viszonyítása a vármegyei átlaghoz,
4. az alapellátottságból az alapfokú oktatás elemeinek megléte/nem léte,
5. teljes körű közművesítettség megléte/nem léte (itt a szennyvíztisztítás kezelés hiánya volt értelmezhető),
6. település nagysága (2.000 fő alatti, illetve 2.000 fő feletti), igazodva a közigazgatási gyakorlathoz és a szennyvízkezelés kötelező feladatához,
7. középfokú, főiskolai, egyetemi végzettségűek aránya a vármegyei átlaghoz viszonyítva (2011. évi népszámlálás adata).

Vizsgálat menete:

- A jelzőszámok pontozása: „1” (pozitív) és „0” (negatív).
- Az adott számok településenkénti összevonása történt meg.
- A kapott pontszámból számtani átlag számítása történt meg.
- A számított átlag szerinti csökkenő sorrend került kialakításra.
- Azonos pontszámot kapott települések térképi ábrázolása.
- Összefüggő halmazokból nagyobb csoportok képezése.

A kapott eredmények szerint az alábbi településcsoportok alakíthatók ki:

1. **Feltörekvő települések** – 7, 6, 5, 4 pontot elérők (Jászárokszállás, Jászberény, Jászfényszaru, Martfű, Rákóczifalva, Tószeg, Jászjákóhalma, Kisújszállás, Kunszentmárton, Mezőtúr, Szajol, Szolnok Megyei Jogú Város, Törökszentmiklós, Cserkeszőlő, Jászboldogháza, Alattyán, Berekfürdő, Pusztamonostor, Tiszafüred, Tiszajenő, Tiszapüspöki, Tiszavárkony, Túrkeve, Zagyvarékas, Fegyvernek – 26)

2. **„Átmeneti zóna" települések** – 3 pontot elérők (Abádszalók, Jánoshida, Jászágó, Jászalsószentgyörgy, Jászapáti, Jászdózsa, Jászkisér, Jászladány, Jásztelek, Karcag, Kenderes, Kengyel, Kőtelek, Kunhegyes, Kunmadaras, Mesterszállás, Mezőhék, Besenyszög, Nagykörű, Öcsöd, Cibakháza, Szászberek, Tiszaföldvár, Tiszaroff, Tiszasas, Tiszasüly, Újszász – 27)

3. **Fejlesztendő települések** – 2, 1, 0 pontot elérők (Jászfelsőszentgyörgy, Jászivány, Kétpó, Örményes, Rákócziújfalu, Szelevény, Tiszabő, Tiszabura, Tiszaderzs, Tiszagyenda, Tiszaszentimre, Tiszaszőlős, Csépa, Tiszatenyő, Vezseny, Hunyadfalva, Kuncsorba, Nagyiván, Nagyrév, Tiszaigar, Csataszög, Tiszainoka, Tiszakürt, Tiszaörs, Tomajmonostora – 25)

A település tipizálás eredménye jól visszatükrözi a vármegye térszerkezeti sajátosságait. Kirajzolódik a Tisza-mentén a hátrányos települések sorozata, felismerhető a Hatvan-Szolnok-Szentes tengely, az M4-es potenciális tengely, illetve a M3-as fejlődési tengelyhez kapcsolódó jászsági és Tisza-tó környéki települések köre.

A vizsgálat alapján kialakult település tipizálás az egyes támogatási kérelmek Vármegyei Önkormányzat – Területi Szereplő – által történő értékelésénél kerül felhasználásra. A hátrányosabb helyzetű települések természetesen előnyt fognak élvezni. A település tipizálás alapján adható maximális pontszám nem lehet több az összpontszám 30%-ánál.

A vizsgálat eredményét és háttérszámait a következő táblázat és térkép mutatja be.

| 78 település városok vastagított betűvel | Település lakónépesség változása 2018.01.01 - 2022.01.01. képest, csökkenő (0); növekvő vagy változatlan (1) | Munkanélküliségi ráta 2023.01.20. nfsz.munka.hu, 3,87% országos átlag feletti (0); országos átlag alatti (1) | Adóerőképesség Magyar Államkincstár, vármegyei átlag alatti (0); vármegyei átlag feletti (1) | Teljes körű alap-ellátottság<br><br>Ahol nincs helyben óvoda és/vagy általános iskola: 0 Többi: 1 | Teljes körű közmű-vetítettség<br><br>Ahol hiányzik valami: 0 Teljes körűen közmű-vesített: 1 | Középfokú, főiskolai, egyetemi végzettsé-gűek aránya, KSH 2011 népszámlálás<br><br>56,46 % vármegyei átlag alatti: 0 vármegyei átlag feletti: 1 | Település méret 2.000 fő feletti: 1 2.000 fő alatti: 0 | Összesen | Átlag |
|---|---|---|---|---|---|---|---|---|---|
| **Jászárokszállás** | 1 | 1 | 1 | 1 | 1 | 1 | 1 | 7 | 1 |
| **Jászberény** | 0 | 1 | 1 | 1 | 1 | 1 | 1 | 6 | 0,857 |
| **Jászfényszaru** | 1 | 1 | 1 | 1 | 1 | 0 | 1 | 6 | 0,857 |
| **Martfű** | 0 | 1 | 1 | 1 | 1 | 1 | 1 | 6 | 0,857 |
| **Rákóczifalva** | 1 | 1 | 0 | 1 | 1 | 1 | 1 | 6 | 0,857 |
| Tószeg | 1 | 0 | 1 | 1 | 1 | 1 | 1 | 6 | 0,857 |
| Cserkeszőlő | 1 | 0 | 0 | 1 | 1 | 1 | 1 | 5 | 0,714 |
| Jászjákóhalma | 1 | 0 | 1 | 1 | 1 | 0 | 1 | 5 | 0,714 |
| Jászszentandrás | 1 | 0 | 0 | 1 | 1 | 1 | 1 | 5 | 0,714 |
| **Kisújszállás** | 0 | 0 | 1 | 1 | 1 | 1 | 1 | 5 | 0,714 |
| **Kunszentmárton** | 0 | 0 | 1 | 1 | 1 | 1 | 1 | 5 | 0,714 |
| **Mezőtúr** | 0 | 0 | 1 | 1 | 1 | 1 | 1 | 5 | 0,714 |
| Szajol | 0 | 0 | 1 | 1 | 1 | 1 | 1 | 5 | 0,714 |
| **Szolnok MJV** | 0 | 0 | 1 | 1 | 0 | 0 | 1 | 5 | 0,714 |
| **Törökszentmiklós** | 0 | 0 | 1 | 1 | 1 | 1 | 1 | 5 | 0,714 |
| Alattyán | 1 | 0 | 0 | 1 | 1 | 0 | 1 | 4 | 0,571 |
| Berekfürdő | 1 | 0 | 0 | 1 | 1 | 1 | 0 | 4 | 0,571 |
| **Fegyvernek** | 0 | 0 | 0 | 1 | 1 | 1 | 1 | 4 | 0,571 |
| Jászboldogháza | 1 | 1 | 0 | 1 | 0 | 1 | 0 | 4 | 0,571 |
| Pusztamonostor | 1 | 1 | 0 | 1 | 1 | 0 | 0 | 4 | 0,571 |
| **Tiszafüred** | 0 | 0 | 0 | 1 | 1 | 1 | 1 | 4 | 0,571 |
| Tiszajenő | 1 | 1 | 0 | 1 | 1 | 0 | 0 | 4 | 0,571 |
| Tiszapüspöki | 1 | 0 | 1 | 1 | 1 | 0 | 0 | 4 | 0,571 |
| Tiszavárkony | 1 | 1 | 0 | 1 | 1 | 0 | 0 | 4 | 0,571 |
| **Túrkeve** | 0 | 0 | 1 | 1 | 1 | 0 | 1 | 4 | 0,571 |
| Zagyvarékas | 1 | 0 | 0 | 1 | 1 | 0 | 1 | 4 | 0,571 |
| **Abádszalók** | 0 | 0 | 0 | 1 | 1 | 0 | 1 | 3 | 0,429 |
| **Besenyszög** | 0 | 0 | 0 | 1 | 1 | 0 | 1 | 3 | 0,429 |
| Cibakháza | 0 | 0 | 0 | 1 | 1 | 0 | 1 | 3 | 0,429 |
| Jánoshida | 0 | 0 | 0 | 1 | 1 | 0 | 1 | 3 | 0,429 |
| Jászágó | 1 | 1 | 0 | 1 | 0 | 0 | 0 | 3 | 0,429 |
| Jászalsószentgyörgy | 0 | 0 | 0 | 1 | 1 | 0 | 1 | 3 | 0,429 |
| **Jászapáti** | 0 | 0 | 0 | 1 | 1 | 0 | 1 | 3 | 0,429 |
| Jászdózsa | 0 | 0 | 0 | 1 | 1 | 0 | 1 | 3 | 0,429 |
| **Jászkisér** | 0 | 0 | 0 | 1 | 1 | 0 | 1 | 3 | 0,429 |
| Jászladány | 0 | 0 | 0 | 1 | 1 | 0 | 1 | 3 | 0,429 |
| Jásztelek | 0 | 0 | 1 | 1 | 1 | 0 | 0 | 3 | 0,429 |

| | | | | | | | | | |
|---|---|---|---|---|---|---|---|---|---|
| **Karcag** | 0 | 0 | 0 | 1 | 1 | 0 | 1 | 3 | 0,429 |
| **Kenderes** | 0 | 0 | 0 | 1 | 1 | 0 | 1 | 3 | 0,429 |
| Kengyel | 0 | 0 | 0 | 1 | 1 | 0 | 1 | 3 | 0,429 |
| Kőtelek | 1 | 0 | 1 | 1 | 0 | 0 | 0 | 3 | 0,429 |
| **Kunhegyes** | 0 | 0 | 0 | 1 | 1 | 0 | 1 | 3 | 0,429 |
| Kunmadaras | 0 | 0 | 0 | 1 | 1 | 0 | 1 | 3 | 0,429 |
| Mesterszállás | 1 | 0 | 0 | 1 | 1 | 0 | 0 | 3 | 0,429 |
| Mezőhék | 1 | 0 | 1 | 0 | 1 | 0 | 0 | 3 | 0,429 |
| Nagykörű | 1 | 0 | 0 | 1 | 1 | 0 | 0 | 3 | 0,429 |
| Öcsöd | 0 | 0 | 0 | 1 | 1 | 0 | 1 | 3 | 0,429 |
| Szászberek | 0 | 1 | 0 | 1 | 1 | 0 | 0 | 3 | 0,429 |
| **Tiszaföldvár** | 0 | 0 | 0 | 1 | 1 | 0 | 1 | 3 | 0,429 |
| Tiszaroff | 1 | 0 | 0 | 1 | 1 | 0 | 0 | 3 | 0,429 |
| Tiszasas | 1 | 0 | 0 | 1 | 1 | 0 | 0 | 3 | 0,429 |
| Tiszasüly | 1 | 0 | 0 | 1 | 1 | 0 | 0 | 3 | 0,429 |
| **Újszász** | 0 | 0 | 0 | 1 | 1 | 0 | 1 | 3 | 0,429 |
| Csépa | 0 | 0 | 0 | 1 | 1 | 0 | 0 | 2 | 0,286 |
| Jászfelsőszentgyörgy | 0 | 0 | 0 | 1 | 1 | 0 | 0 | 2 | 0,286 |
| Jászivány | 1 | 0 | 1 | 0 | 0 | 0 | 0 | 2 | 0,286 |
| Kétpó | 0 | 0 | 1 | 1 | 0 | 0 | 0 | 2 | 0,286 |
| Örményes | 0 | 0 | 0 | 1 | 1 | 0 | 0 | 2 | 0,286 |
| Rákóciújfalu | 0 | 0 | 0 | 1 | 1 | 0 | 0 | 2 | 0,286 |
| Szelevény | 0 | 0 | 0 | 1 | 1 | 0 | 0 | 2 | 0,286 |
| Tiszabő | 0 | 0 | 0 | 1 | 0 | 0 | 1 | 2 | 0,286 |
| Tiszabura | 0 | 0 | 0 | 1 | 0 | 0 | 1 | 2 | 0,286 |
| Tiszaderzs | 0 | 0 | 0 | 1 | 1 | 0 | 0 | 2 | 0,286 |
| Tiszagyenda | 0 | 0 | 0 | 1 | 1 | 0 | 0 | 2 | 0,286 |
| Tiszaszentimre | 0 | 0 | 0 | 1 | 1 | 0 | 0 | 2 | 0,286 |
| Tiszaszőlős | 0 | 0 | 0 | 1 | 1 | 0 | 0 | 2 | 0,286 |
| Tiszatenyő | 0 | 0 | 0 | 1 | 1 | 0 | 0 | 2 | 0,286 |
| Vezseny | 1 | 0 | 0 | 0 | 1 | 0 | 0 | 2 | 0,286 |
| Csataszög | 0 | 0 | 0 | 0 | 1 | 0 | 0 | 1 | 0,143 |
| Hunyadfalva | 0 | 0 | 0 | 0 | 1 | 0 | 0 | 1 | 0,143 |
| Kuncsorba | 0 | 0 | 0 | 1 | 0 | 0 | 0 | 1 | 0,143 |
| Nagyiván | 0 | 0 | 0 | 1 | 0 | 0 | 0 | 1 | 0,143 |
| Nagyrév | 0 | 0 | 0 | 1 | 0 | 0 | 0 | 1 | 0,143 |
| Tiszaigar | 0 | 0 | 0 | 1 | 0 | 0 | 0 | 1 | 0,143 |
| Tiszainoka | 1 | 0 | 0 | 0 | 0 | 0 | 0 | 1 | 0,143 |
| Tiszakürt | 0 | 0 | 0 | 1 | 0 | 0 | 0 | 1 | 0,143 |
| Tomajmonostora | 0 | 0 | 0 | 1 | 0 | 0 | 0 | 1 | 0,143 |
| Tiszaörs | 0 | 0 | 0 | 1 | 0 | 0 | 0 | 1 | 0,143 |

## Jász-Nagykun-Szolnok vármegye településhálózatának tipizálása

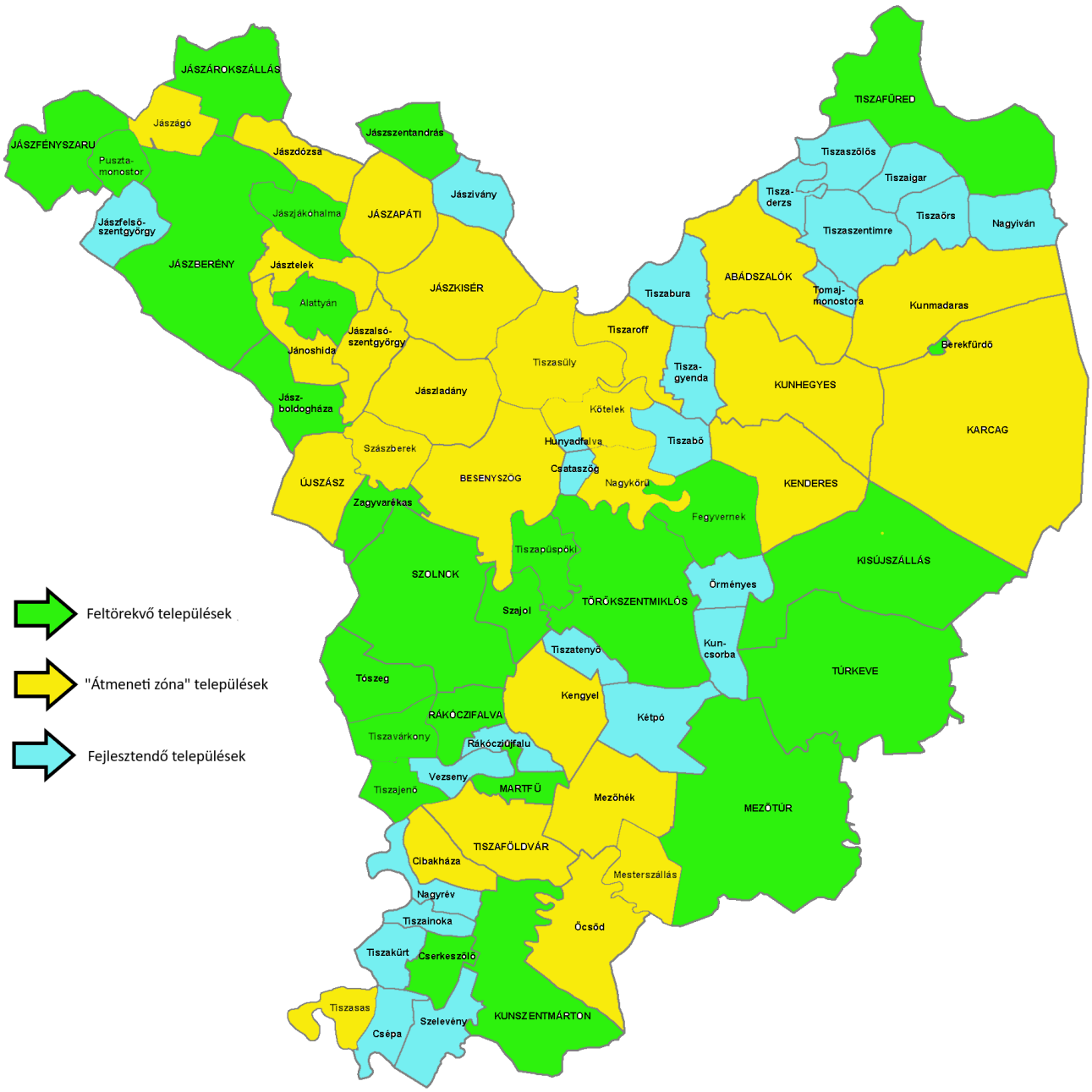

# 6. A TERÜLETI KIVÁLASZTÁSI KRITÉRIUM RENDSZER SZÜKSÉGESSÉGE ÉS KAPCSOLATA AZ ITP 2021-2027 DOKUMENTUMMAL

Az Irányító Hatóság (IH) iránymutatásait figyelembe véve a vármegyei önkormányzat a TOP Plusz felhívások vonatkozásában kidolgozza a Területi Kiválasztási Kritérium Rendszert, (TKR), azaz a területi kiválasztási kritériumokat, amely végül benyújtásra kerül az IH felé további jóváhagyás céljából. A TKR területi szereplőre specifikált elemeinek a TOP _Plusz Monitorig Bizottsággal történő elfogadtatása minden esetben az ITP 2021-27elkészítésének kötelező lépése. Az Operatív Program elfogadását követően a TOP Plusz Monitoring Bizottság több lépcsőben fogadta el a kiválasztási kritériumokat, amelyek a vármegyei ITP részét képezik.

A TOP Plusz Monitoring Bizottság által elfogadott „Általános kiválasztási kritériumokat" és „Felhívásspecifikus kiválasztási kritériumokat" az ITP 1. számú függeléke tartalmazza. Jelen ITP módisítás során (ITP 5.0 verzió) kerül beillesztésre az 1. sz. függelékbe az elmúlt időszakban TOP Plusz MB által jóváhagyott TOP_Plusz-1.2.2-21, a TOP_Plusz-3..1.2-21 és a TOP_Plusz-6.1.3-21 felhívások MB által elfogadott felhívás területspecifikus melléklete. A területi kiválasztási kritérium rendszer (TKKR) alapját képezi a TOP_PLUSZ-ból vármegyére dedikált forráskeretre benyújtott támogatási kérelmek elbírálásának, így az egész pályázati rendszer működésének. A TKKR kialakítása a Vármegyei Önkormányzat feladata, egyfajta értékválasztást tükröz, amelyeket elsősorban iránymutatónak tart a források felhasználásának koordinálásában.

Az **Irányító Hatóság** elsősorban az alábbi kritériumok mentén vizsgálja a támogatási kérelmeket:

| | Kritérium megnevezése | Tartalmi magyarázat |
|---|---|---|
| **1.** | **Illeszkedés a TOP_PLUSZ céljaihoz** | A kiválasztási kritérium a TOP_PLUSZ valamely konkrét céljához/céljaihoz, és az abból levezetett felhívás céljaihoz való szoros illeszkedést és kapcsolódást vizsgálja. |
| **2.** | **Szakmai indokoltság, megalapozottság** | A kiválasztási kritérium legfőbb funkciója a beavatkozás indokoltságának vizsgálata. Ehhez a szakmai alátámasztás, indoklás és/vagy kellő kidolgozottságú helyzetelemzés, igényfelmérés értékelése szükséges.<br>A legtöbb felhívás esetében lehetőség van a részletes projekttartalom támogató döntés utáni kidolgozására, azonban a benyújtott információknak elegendőnek kell lennie ahhoz, hogy az indokoltság, szükségesség vizsgálható legyen.<br>Vizsgálatra és ellenőrzésre kerül a projekt indikátorokhoz és egyéb szakmai mutatókhoz való hozzájárulása.<br>A megalapozottság keretében vizsgálhatóak a felhívások egyedi, alapvető szakmai-műszaki elvárásainak való megfelelések. |
| **3.** | **Fenntarthatóság, horizontális szempontok** | A fenntarthatóság kiválasztás kritériumának célja, hogy a megvalósíthatóságon túl a későbbi működtetés feltételeit vizsgálja, kitérve különösen a műszaki, szakmai, társadalmi és pénzügyi dimenziókra is.<br>A kritérium alatt kerülnek vizsgálatra az adott felhívás kapcsán releváns horizontális elvárások teljesítéséhez szükséges vállalások, nyilatkozatok. Ennek keretében a kiválasztási kritérium a fejlesztés azon aspektusát is vizsgálja, hogy az semmilyen módon ne legyen kirekesztő egyetlen társadalmi csoport számára sem. |

| | Kritérium megnevezése | Tartalmi magyarázat |
|---|---|---|
| **4.** | **Költségvetés** | A kiválasztási kritérium egyrészt vizsgálja a felhívásokban meghatározott fajlagos költségeknek való megfelelést (amennyiben releváns), valamint az általános és szakmai belső arányok betartását. Továbbá ezen fő szempont alatt kerül vizsgálatra, hogy az egyes tevékenységek megfelelően kerültek-e az egyes állami támogatási kategóriák szerinti besorolásra (amennyiben releváns), ill. az egyszerűsített költségelszámolási szabályok megfelelően alkalmazásra kerültek. |

Az Irányító Hatóság által megadott TKKR sablon Jász-Nagykun-Szolnok vármegyében részben hasznosítható, azonban a vármegyei fejlesztési célok megvalósulásának elősegítése érdekében annak kiegészítése volt szükséges.

**Jász-Nagykun-Szolnok Vármegyei Területi Kiválasztási Kritérium Rendszer 2021-2027**

| Sorszám | Kritérium megnevezése | Tartalmi magyarázat |
|---|---|---|
| 1. | **Illeszkedés a megyei területfejlesztési programhoz** | A kritérium tartalma a megye területfejlesztési program prioritásrendszeréhez való illeszkedés vizsgálata. |
| 2. | **"JNSZM 2030 Jász-Nagykun-Szolnok Megyei Területfejlesztési Koncepció 2021-2030" című dokumentumban szereplő horizontális célokhoz való igazodás** | A kritérium keretében a megyei területfejlesztési koncepció horizontális céljainak – H1 Hálózatosodás, H2 Bővülő foglalkoztatottság, H3 Növekvő energiahatékonyság, H4 Hozzájárulás a fenntarthatósághoz – érvényesülése kerül vizsgálatra – utalva a Jász-Nagykun-Szolnok megyei Integrált Területi Program 2021-2027 dokumentum 1. pontjában rögzített módszertan alapján. |
| 3. | **Komplex beruházások előnyben részesítése** | A kritérium értelmében az értékelésben előnyt élveznek azok a támogatási kérelmek, amelyek a projekt által azonosított problémát többféle tevékenységgel, azok ötvözésével oldják meg. |
| 4. | **Hozzájárulás belső területi kiegyenlítődéshez** | A kritérium bevezetése az adott földrajzi területen belüli bárminemű egyensúlytalanságot hivatott kiküszöbölni. Az értékeléshez kapcsolódó módszertant a tervezett projekt helyszínének a Jász-Nagykun-Szolnok Megyei Előzetes Integrált Területi Program 2021-2027 dokumentum 5. pontjában foglaltak szerinti differenciálás mutatja be. |

| TKR Kritérium megnevezése (Jász-Nagykun-Szolnok Vármegye)* | 1.1 Klímatudatosság, éghajlatváltozáshoz való alkalmazkodás | 1.2 Településfejlesztés, települési szolgáltatások | | | | 2.1 Klímabarát vármegye | | 3.1 Vármegyei és térségi fejlesztések (ESZA+ elemei) | | 3.3 Helyi és térségi közszolgáltatások (ERFA) | | | 6.1. Helyi gazdaságfejlesztés | | | |
|---|---|---|---|---|---|---|---|---|---|---|---|---|---|---|---|---|
| | 1.1.1 Klímatudatosság, éghajlatváltozáshoz való alkalmazkodás | 1.2.1 Élhető települések | 1.2.2 Szociális célú városrehabilitáció (ERFA) | 1.2.3 Belterületi utak fejlesztése | 1.2.4 Szegregált városi területekről integrált területekre költözés támogatása (PILOT) | 2.1.1 Önkormányzati épületek energetikai korszerűsítése | 2.1.3 Önkormányzati épületek energetikai korszerűsítése (kombinált) | 3.1.2 Szociális célú városrehabilitáció | 3.1.3 Helyi humán fejlesztések | 3.3.1 Gyermeknevelést támogató humán infrastruktúra fejlesztése | 3.3.2 Helyi egészségügyi és szociális infrastruktúra fejlesztése | 3.3.3 Köznevelési infrastruktúra fejlesztése | 6.1.1 Helyi gazdaságfejlesztés | 6.1.2 4 és 5 számjegyű utak fejlesztése | 6.1.3 Helyi és térségi turizmusfejlesztés | 6.1.4 Aktív turizmus fejlesztése |
| Illeszkedés a megyei területfejlesztési programhoz | x | x | x | x | x | x | x | x | x | x | x | x | x | x | x | x |
| "JNSZM 2030 Jász-Nagykun-Szolnok Megyei Területfejlesztési Koncepció 2021-2030" című dokumentumban szereplő horizontális célokhoz való igazodás | x | x | x | x | x | x | x | x | x | x | x | x | x | x | x | x |
| Komplex beruházások előnyben részesítése | | x | x | | x | | x | x | x | | | | x | | | x |
| Hozzájárulás belső területi kiegyenlítődéshez | | x | | | | | | | x | x | x | x | x | | x | x |

A **TOP_PLUSZ** vármegyére dedikált kerete felhasználásának **döntés-előkészítési és döntési folyamata** a Területi Szereplő – Vármegyei Önkormányzat – oldaláról a 2021-2027 programozási időszakban az egyes európai uniós alapokból származó támogatások felhasználásának rendjéről szóló **256/2021. (V.18.) Korm. rendeletben** szabályozottak szerint történik, a 2014-2020-as programozási időszakra már kialakított **alábbi eljárásrend** – Vármegyei Közgyűlés általi[1] – **felülvizsgálatát** követően:

→ A Vármegyei Önkormányzati Hivatal látja el a projektgyűjtési és projektgenerálási feladatokat, valamint az Irányító Hatóságtól megkapott vármegyei állásfoglalásra alkalmas támogatási kérelmek szakmai értékelését, a Hivatalon belül elkülönült belső szervezeti egység (Térségfejlesztési és Külügyi Iroda) által külön szabályozások alapján, amelyek tételesen tartalmazzák az összeférhetetlenség szabályait is.

→ A döntés-előkészítésben résztvevő köztisztviselők nem foglalkoznak a Vármegyei Önkormányzat saját projektjeihez szükséges szakmai és projektmenedzsmenti feladatok ellátásával, ezt az adott projekt megvalósításához felvett határozott, vagy határozatlan idejű jogviszonyban lévő munkatársak végzik a Vármegyei Önkormányzat, a Vármegyei Önkormányzati Hivatal, vagy a Vármegyei Önkormányzat 100%-os tulajdonában álló cég alkalmazásában.

→ A 2-körös döntéshozatalban a Vármegyei Önkormányzat álláspontját a Döntés-előkészítő Bizottságban (DEB) átruházott hatáskörben eljárva a Vármegyei Közgyűlés elnöke képviseli. Ebben munkáját az általa felkért személyekből álló Vármegyei Döntés-előkészítő Bizottság (MDEB) – mint elnöki tanácsadó testület – segíti. Az MDEB tagjai titoktartási nyilatkozatot tesznek.

[1] A 256/2021. (V.18.) Korm. rendelet szerinti új eljárásrend kialakításáról a Vármegyei Közgyűlés dönthet a veszélyhelyzet feloldását követően.

→ Az Irányító Hatóság végső visszamutatásra megküldi a támogatási döntésre alkalmas kérelmeket a Vármegyei Önkormányzatnak, amelynek Közgyűlése zárt ülésen, csomagban és egyszerű többséggel dönt azok támogathatóságáról. A Vármegyei Közgyűlés tagjait köti a képviselői esküjük, az éves vagyonnyilatkozattételi kötelezettségük és a titoktartási nyilatkozatuk. A végső kötelezettségvállalásról – a Vármegyei Közgyűlés határozatát követően és annak tartalmától függően – az Irányító Hatóság vezetője dönt, az uniós források felhasználásának koordinálását végző minisztérium illetékes vezetője ellenjegyzésével.

# 7. AZ ITP 2021-2027 MONITORINGJA ÉS INDIKÁTOR VÁLLALÁSAI

Az ITP monitoringja rendszeresen előrehaladási jelentések, illetve félidei értékelés keretében valósul meg. Az ITP végrehajtásának folyamatos monitoringja érdekében a Közgyűlés számára az üléstervnek megfelelően előrehaladási jelentést kell készíteni, amit a következő témaköröket érintően szükséges összeállítani:

a) tervezési előzmények, aktualitások
b) TOP_PLUSZ forráskeret felhasználásának vizsgálata
c) fejlesztési célterületek forrásfelhasználásának vizsgálata
d) LHH források teljesülésének vizsgálata
e) Indikátorvállalások várható teljesülése
f) végrehajtást érintő akadályok, problémák
g) a Területi Szereplő által hozott döntések
h) FVS városok programvégrehajtásának előrehaladása
i) a vármegyei önkormányzat saját projektjeinek előrehaladása

A g), h) és i) bekezdésében foglalt témakörök tekintetében a Közgyűlés és szervei külön napirendben való tájékoztatása is lehetséges.

Az ITP félidei értékelését az Irányító Hatóság által biztosított módszertan alapján kell végrehajtani az alábbi tématerületeket érintve:

- ITP módosítási folyamatának bemutatása
- támogatások felhasználásának értékelése (monitoring adatok rendszerezése, projekt szintű információk összegzése)
- forrásabszorpció elemzése a monitoring adatok alapján (térképi és szöveges értékelés)
- ITP végrehajtásának hozzájárulása a TOP Plusz Operatív Program elvárásaihoz (az OP tematikus, valamint szakmai és pénzügyi elvárásaihoz való hozzájárulás elemzése)
- eredményességet befolyásoló folyamatok értékelése (indikátor vállalások nyomon követése, partnerség, megvalósítást befolyásoló egyéb tényezők)
- megállapítások, javasolt beavatkozások, javaslatok a következő programozási időszak előkészítéséhez

Az Irányító Hatóság Jász-Nagykun-Szolnok vármegyére vonatkozóan a következő indikátor vállalásokat állapította meg. Az Operatív Program 1. számú módosítása miatt néhány esetben változtak a 2024-es mérföldkövek értékei, ugyanakkor tekintettel a TOP Plusz előrehaladására, a 2024-re vonatkozó vármegyei vállalások felülvizsgálata nem indokolt. A program félidei felülvizsgálatát követően változtak a 2029-es célértékek, amely átvezetése szükséges a vármegyei indikátorvállalások tekintetében.

**Vármegyei indikátorértékek:**

| Prioritási tengely | Indikátor | | Mértékegység | Mérföldkő 2024 | Forrásarányos célérték (2024) | Vármegye általá vállalt mérföldkő (2024) | Célérték 2029 | Forrásarányos célérték (2029) | Vármegye által vállalt célérték (2029) |
|---|---|---|---|---|---|---|---|---|---|
| | Azonosító | Megnevezés | | | | | | | |
| TOP_Plusz-1 | RCO26 | Az éghajlatváltozáshoz való alkalmazkodás céljából épített vagy felújított zöld infrastruktúra | ha | 7,15 | 1 | 1 | 67,88 | 4,15 | 4,15 |
| TOP_Plusz-1 | RCR35 | Árvízvédelmi intézkedésekkel érintett lakosság | fő | nem releváns | 0 | 0 | 143 555 | 5 161 | 5 161 |
| TOP_Plusz-1 | RCO58 | Támogatott célzott kerékpáros infrastruktúra | km | 21,75 | 0,75 | 0,75 | 408,98 | 13,10 | 13,10 |
| TOP_Plusz-1 | RCR64 | A célzott kerékpáros infrastruktúra éves felhasználói | fő/év | nem releváns | 0 | 0 | 1 810 794 | 57 984,00 | 57 984,00 |
| TOP_Plusz-1 | TPO10 | Kialakított új, forgalomcsillapított övezetek száma | db | 7 | 0 | 0 | 65 | 3 | 3 |
| TOP_Plusz-1 | TPO11 | Fejlesztéssel érintett közösségi területek nagysága | $m^2$ | 0 | 0 | 0 | 76 009 | 3 117 | 3 117 |
| TOP_Plusz-1 | TPO12 | Megvalósított megyei szemléletformáló és tudatosságnövelő programok száma | db | 0 | 0 | 0 | 19 | 1 | 1 |
| TOP_Plusz-1 | RCO65 | Az új vagy korszerűsített szociális lakások kapacitása | fő | 0 | 0 | 0 | 815 | 83 | 83 |
| TOP_Plusz-1 | TPR09 | A projekt keretében integrált területre költözők száma | fő | nem releváns | 0 | 0 | 123 | 13 | 13 |
| TOP_Plusz-1 | RCO46 | Átépített vagy korszerszerűsített közutak hossza – nem TEN-T | km | 13,35 | 0,94 | 0,94 | 125,48 | 8,760 | 8,760 |
| TOP_Plusz-2 | RCO19 | Jobb energiahatékonyságú középületek | $m^2$ | 39 718,31 | 2 313,12 | 2 313,12 | 309 509,11 | 18 544,88 | 18 544,88 |
| TOP_Plusz-2 | RCR26 | Éves primerenergia-fogyasztás | MWh/év | nem releváns | 0 | 0 | 46 425,82 | 2 781,70 | 2 781,70 |
| TOP_Plusz-2 | RCR29 | Becsült üvegházhatásúgáz-kibocsátások | $CO_2$t/év | nem releváns | 0 | 0 | 27 097,70 | 1 623,62 | 1 623,62 |
| TOP_Plusz-2 | RCO22 | Megújuló energiát előállító addicionális termelőkapacitás (ebből: villamos energia, hőenergia) | MW | 1,84 | 0,11 | 0,11 | 14,30 | 0,86 | 0,86 |
| TOP_Plusz-2 | RCR31 | Összes előállított megújuló energia (ebből: villamos energia, hőenergia) | MWh/év | nem releváns | 0 | 0 | 15 694,68 | 940,38 | 940,38 |
| TOP_Plusz-2 | TPO09 | Fejlesztéssel érintett fürdők száma | db | 1 | 1 | 1 | 8 | 1 | 1 |
| TOP_Plusz-3 | TPO05 | Programban résztvevő munkanélküliek száma | fő | 1 766 | 98 | 98 | 31 447 | 1 742 | 1 742 |
| TOP_Plusz-3 | TPO06 | Programban résztvevő inaktív személyek száma | fő | 207 | 12 | 12 | 3 690 | 205 | 205 |
| TOP_Plusz-3 | TPO23 | Munkaerőpiaci alkalmazkodást segítő támogatásban részesülők száma | fő | 128 | 8 | 8 | 2 286 | 127 | 127 |
| TOP_Plusz-3 | TPO24 | Foglalkoztatást elősegítő szolgáltatásokban és tevékenységekben résztvevők száma | fő | 2 168 | 121 | 121 | 38 607 | 2 139 | 2 139 |
| TOP_Plusz-3 | TPR02 | Program elhagyásának időpontjában foglalkoztatásban – beleértve az önfoglalkoztatást – álló résztvevők száma | fő | nem releváns | - | - | 19 817 | 1 098 | 1 098 |
| TOP_Plusz-3 | TPO13 | Hátrányos helyzetűeket célzó programok száma (3.1.2) | db | 0 | 0 | 0 | 255 | 17 | 17 |

| Prioritási tengely | Indikátor | | Mértékegysége | Mérföldkő 2024 | Forrásarányos | Vármegye általá vállalt mérföldkő | Célérték 2029 | Forrásarányos | Vármegye által vállalt célérték |
|---|---|---|---|---|---|---|---|---|---|
| TOP_Plusz-3 | TPO25 | Fejlesztéssel érintett akcióterület száma | db | 0 | 0 | 0 | 127 | 9 | 9 |
| TOP_Plusz-3 | TPR05 | A programokkal elért hátrányos helyzetű személyek száma (3.1.2) | fő | nem releváns | - | - | 13 716 | 895 | 895 |
| TOP_Plusz-3 | TPR15 | Program eredményeként integrált területre költözők száma | fő | nem releváns | 0 | 0 | 188 | 13 | 13 |
| TOP_Plusz-3 | TPO13 | Hátrányos helyzetűeket célzó programok száma (3.1.3) | db | 9 | 1 | 1 | 764 | 15 | 15 |
| TOP_Plusz-3 | TPO14 | Egyéb, nem közösségi célú programok száma | db | 3 | 1 | 1 | 293 | 6 | 6 |
| TOP_Plusz-3 | TPR05 | A programokkal elért hátrányos helyzetű személyek száma (3.1.3) | fő | nem releváns | 0 | 0 | 1 307 423 | 24 633 | 24 633 |
| TOP_Plusz-3 | TPR10 | Azon települések száma, ahol javult a foglalkoztatáshoz, oktatáshoz, egészségügyhöz, szociális és/vagy lakhatási szolgáltatásokhoz való hozzáférés | db | nem releváns | 0 | 0 | 85 | 2 | 2 |
| TOP_Plusz-3 | TPO26 | Fejlesztett, 0-3 éves gyermekek elhelyezését biztosító férőhelyek száma | db | 359 | 10 | 10 | 3 455 | 93 | 93 |
| TOP_Plusz-3 | TPO27 | Újonnan létrehozott, 0-3 éves gyermekek elhelyezését biztosító férőhelyek száma | db | 93 | 3 | 3 | 881 | 24 | 24 |
| TOP_Plusz-3 | TPO28 | Fejlesztett, 3-6 éves gyermekek elhelyezését biztosító férőhelyek száma | db | 2 035 | 36 | 36 | 18 144 | 308 | 308 |
| TOP_Plusz-3 | TPO29 | Újonnan létrehozott, 3-6 éves gyermekek elhelyezését biztosító férőhelyek száma | db | 75 | 2 | 2 | 718 | 13 | 13 |
| TOP_Plusz-3 | RCR70 | Az új vagy korszerűsített gyermekgondozási létesítmények éves felhasználói | fő | nem releváns | 0 | 0 | 4 212 | 93 | 93 |
| TOP_Plusz-3 | TPR11 | Újonnan létrehozott bölcsődei ellátással rendelkező települések száma (ahol 2020.12.31-én nem működött bölcsődei szolgáltatás) | db | nem releváns | 0 | 0 | 39 | 2 | 2 |
| TOP_Plusz-3 | TPR12 | Fejlesztett óvodai ellátással rendelkező települések száma | db | nem releváns | 0 | 0 | 153 | 3 | 3 |
| TOP_Plusz-3 | TPO01 | Fejlesztéssel érintett egészségügyi alapellátást nyújtó szolgálatok (benne: háziorvos, házi gyermekorvos, fogorvosi, védőnői szolgálat és [illegible] száma | db | 56 | 2 | 2 | 535 | 16 | 16 |
| TOP_Plusz-3 | RCR73 | Az új vagy korszerűsített egészségügyi ellátó létesítmények éves felhasználói | fő | nem releváns | 0 | 0 | 3 843 041 | 113 121 | 113 121 |
| TOP_Plusz-3 | TPO02 | A fejlesztés révén létrejövő, megújuló szociális alapszolgáltatások és gyermekjóléti alapellátások száma | db | 26 | 1 | 1 | 244 | 8 | 8 |
| TOP_Plusz-3 | TPR13 | Fejlesztett egészségügyi szolgáltatásokkal rendelkező települések száma | db | nem releváns | 0 | 0 | 176 | 6 | 6 |
| TOP_Plusz-3 | TPR14 | Újonnan létrehozott vagy fejlesztéssel érintett szociális alapszolgáltatásokkal és gyermekjóléti alapellátásokkal rendelkező [illegible] | db | nem releváns | 0 | 0 | 30 | 1 | 1 |
| TOP_Plusz-3 | RCO67 | Az új vagy korszerűsített oktatási létesítmények osztálytermi kapacitása | db | 0 | 0 | 0 | 24 832 | 1 142 | 1 142 |
| TOP_Plusz-3 | TPO30 | Korszerűsített köznevelési intézmények száma | db | 0 | 0 | 0 | 235 | 11 | 11 |
| TOP_Plusz-3 | TPO31 | Korszerűsített kollégiumok száma | db | 0 | 0 | 0 | 6 | 1 | 1 |

| Prioritási tengely | Indikátor | | Mértékegysége | Mérföldkő 2024 | Forrásarányos | Vármegye általá vállalt mérföldkő | Célérték 2029 | Forrásarányos | Vármegye által vállalt célérték |
|---|---|---|---|---|---|---|---|---|---|
| TOP_Plusz-3 | RCR71 | Az új vagy korszerűsített oktatási létesítmények éves felhasználói | db | nem releváns | 0 | 0 | 17 879 | 823 | 823 |
| TOP_Plusz-6 | RCO04 | Nem pénzügyi támogatásban részesített vállalkozások | db | 116 | 12 | 12 | 1 055 | 113 | 113 |
| TOP_Plusz-6 | TPO07 | Támogatásban részesülő önkormányzati tulajdonú vállalkozások száma | db | 12 | 2 | 2 | 108 | 12 | 12 |
| TOP_Plusz-6 | TPO32 | Közétkeztetési fejlesztések száma | db | 0 | 0 | 0 | 74 | 8 | 8 |
| TOP_Plusz-6 | RCO46 | Átépített vagy korszerűsített közutak hossza – nem TEN-T | km | 26,97 | 2,38 | 2,38 | 243,73 | 21,46 | 21,46 |
| TOP_Plusz-6 | RCO77 | Támogatott kulturális és turisztikai helyszínek száma (6.1.3) | db | 27 | 2 | 2 | 194 | 12 | 12 |
| TOP_Plusz-6 | TPO09 | Fejlesztéssel érintett fürdők száma | db | 1 | 1 | 1 | 10 | 1 | 1 |

## FVS térség indikátorértékei:

Szolnok Megyei Jogú Város

| Prioritási tengely | Indikátor | | Mértékegység | Célérték 2029 | Város által a TVP-ben vállalt célérték (2029) |
|---|---|---|---|---|---|
| | Azonosító | Megnevezés | | | |
| TOP_Plusz-1 | RCO74 | Az integrált területfejlesztési stratégiák keretébe tartozó projektek által érintett lakosság | fő | 2 363 543 | 96 707 |
| TOP_Plusz-1 | RCO75 | Támogatott integrált területfejlesztési stratégiák | db | 42 | 1 |
| TOP_Plusz-1 | RCO26 | Az éghajlatváltozáshoz való alkalmazkodás céljából épített vagy felújított zöld infrastruktúra | ha | 24,24 | 5,18 |
| TOP_Plusz-1 | RCO46 | Átépített vagy korszerszerűsített közutak hossza – nem TEN-T | km | 101,75 | 14,688 |
| TOP_Plusz-1 | RCO58 | Támogatott célzott kerékpáros infrastruktúra | km | 298,70 | 0 |
| TOP_Plusz-1 | RCR64 | A célzott kerékpáros infrastruktúra éves felhasználói | fő/év | 813 845 | 0 |
| TOP_Plusz-1 | TPO10 | Kialakított új, forgalomcsillapított övezetek száma | db | 25,00 | 1 |
| TOP_Plusz-1 | TPO11 | Fejlesztéssel érintett közösségi területek nagysága | $m^2$ | 139 760 | 33 394,50 |
| TOP_Plusz-1 | RCR35 | Árvízvédelmi intézkedésekkel érintett lakosság | fő | 84 409 | 0 |
| TOP_Plusz-1 | RCO65 | Az új vagy korszerűsített szociális lakások kapacitása | fő | 553 | 40 |
| TOP_Plusz-1 | TPR09 | A projekt keretében integrált területre költözők száma | fő | 124 | 2 |
| TOP_Plusz-2 | RCO19 | Jobb energiahatékonyságú középületek | $m^2$ | 136 910,87 | 1 005 |
| TOP_Plusz-2 | RCR26 | Éves primerenergia-fogyasztás | MWh/év | 20 536,91 | 1 299 |
| TOP_Plusz-2 | RCR29 | Becsült üvegházhatásúgáz-kibocsátás | $CO_2$t/év | 7 861,47 | 322 |
| TOP_Plusz-2 | RCO22 | Megújuló energiát előállító addicionális termelőkapacitás (ebből: villamos energia, hőenergia) | MW | 6,28 | 0,562 |
| TOP_Plusz-2 | RCR31 | Összes előállított megújuló energia (ebből: villamos energia, hőenergia) | MWh/év | 6 941,72 | 869 |
| TOP_Plusz-2 | TPO09 | Fejlesztéssel érintett fürdők száma | db | 5 | 1 |
| TOP_Plusz-3 | TPO13 | Hátrányos helyzetűeket célzó programok száma | db | 304 | 443 |
| TOP_Plusz-3 | TPO14 | Egyéb, nem közösségi célú programok száma | db | 40 | 100 |
| TOP_Plusz-3 | TPO18 | Szolgáltatásban vagy támogatásban részesülő személyek | fő | 2 325 | - |
| TOP_Plusz-3 | TPO25 | Fejlesztéssel érintett akcióterület száma | db | 46 | 10 |
| TOP_Plusz-3 | TPR05 | A programokkal elért hátrányos helyzetű személyek száma | fő | 237 680 | 14 075 |
| TOP_Plusz-3 | TPR10 | Azon települések száma, ahol javult a foglalkoztatáshoz, oktatáshoz, egészségügyhöz, szociális és/vagy lakhatási szolgáltatásokhoz való hozzáférés | db | 5 | 14 |
| TOP_Plusz-3 | TPR15 | Program eredményként integrált területre költözők száma | fő | 138 | 0 |
| TOP_Plusz-3 | TPO26 | Fejlesztett, 0-3 éves gyermekek elhelyezését biztosító férőhelyek száma | db | 4 092 | 80 |
| TOP_Plusz-3 | TPO27 | Újonnan létrehozott, 0-3 éves gyermekek elhelyezését biztosító férőhelyek száma | db | 79 | 0 |
| TOP_Plusz-3 | TPO28 | Fejlesztett, 3-6 éves gyermekek elhelyezését biztosító férőhelyek száma | db | 9 680 | 317 |
| TOP_Plusz-3 | TPO29 | Újonnan létrehozott, 3-6 éves gyermekek elhelyezését biztosító férőhelyek száma | db | 384 | 33 |
| TOP_Plusz-3 | RCR70 | Az új vagy korszerűsített gyermekgondozási létesítmények éves felhasználói | fő | 2 248 | 430 |
| TOP_Plusz-3 | TPR11 | Újonnan létrehozott bölcsődei ellátással rendelkező települések száma (ahol 2020.12.31-én nem működött bölcsődei szolgáltatás) | db | 3 | 0 |
| TOP_Plusz-3 | TPR12 | Fejlesztett óvodai ellátással rendelkező települések száma | db | 42 | 1 |
| TOP_Plusz-3 | RCO67 | Az új vagy korszerűsített oktatási létesítmények osztálytermi kapacitása | db | 9 268 | 1 093 |
| TOP_Plusz-3 | TPO30 | Korszerűsített köznevelési intézmények száma | db | 86 | 6 |
| TOP_Plusz-3 | TPO31 | Korszerűsített kollégiumok száma | db | 3 | 0 |
| TOP_Plusz-3 | RCR71 | Az új vagy korszerűsített oktatási létesítmények éves felhasználói | db | 6 673 | 817 |
| TOP_Plusz-3 | TPO01 | Fejlesztéssel érintett egészségügyi alapellátást nyújtó szolgálatok (benne: háziorvos, házi gyermekorvos, fogorvosi, védőnői szolgálat és kapcsolódó ügyeleti ellátás, iskola-egészségügyi ellátás) száma | db | 322 | 7 |
| TOP_Plusz-3 | RCR73 | Az új vagy korszerűsített egészségügyi ellátó létesítmények éves felhasználói | fő | 2 315 076 | 40 000 |
| TOP_Plusz-3 | TPO02 | A fejlesztés révén létrejövő, megújuló szociális alapszolgáltatások és gyermekjóléti alapellátások száma | db | 170 | 7 |
| TOP_Plusz-3 | TPR13 | Fejlesztett egészségügyi szolgáltatásokkal rendelkező települések száma | db | 62 | 1 |
| TOP_Plusz-3 | TPR14 | Újonnan létrehozott vagy férőhelybővítéssel érintett szociális alapszolgáltatásokkal és gyermekjóléti alapellátásokkal rendelkező települések száma | db | 7 | 0 |
| TOP_Plusz-6 | RCO04 | Nem pénzügyi támogatásban részesített vállalkozások | db | 549 | 32 |
| TOP_Plusz-6 | TPO07 | Támogatásban részesülő önkormányzati tulajdonú vállalkozások száma | db | 56 | 0 |
| TOP_Plusz-6 | TPO32 | Közétkeztetési fejlesztések száma | db | 38 | 0 |
| TOP_Plusz-6 | RCO77 | Támogatott kulturális és turisztikai helyszínek száma | db | 113 | 8 |

# 8. AZ ITP 2021-2027 MEGVALÓSÍTÁSÁNAK ÜTEMEZÉSE

Jász-Nagykun-Szolnok vármegye érdeke és célja, hogy a 7 éves TOP_PLUSZ vármegyére dedikált forrásai minél előbb meghirdetésre és felhasználásra kerüljenek (***mellékelt Excel szerint***).

**ÜTEMEZÉS**

| | |
|---|---|
| **Vármegye neve:** | Jász-Nagykun-Szolnok |
| **Vármegye forráskerete (forint)** | 97347000000,00 |

| Prioritás | Felhívások | Felhívásra eső összeg (forint) | 2021 | | | | 2022 | | | | 2023 | | | | 2024 | | | | 2025 | | | | 2026 | | | | 2027 | | | | Összes forrás (forint) (C=AF) |
|---|---|---|---|---|---|---|---|---|---|---|---|---|---|---|---|---|---|---|---|---|---|---|---|---|---|---|---|---|---|---|
| | | | 1né | 2.né | 3.né | 4.né | 1né | 2.né | 3.né | 4.né | 1né | 2.né | 3.né | 4.né | 1né | 2.né | 3.né | 4.né | 1né | 2.né | 3.né | 4.né | 1né | 2.né | 3.né | 4.né | 1né | 2.né | 3.né | 4.né | |
| 1. PRIORITÁS: ÉLHETŐ VÁRMEGYE | 1.1.1 Klímatudatosság, éghajlatváltozáshoz való alkalmazkodás | 0 | | | | | | | | | | | | | | | | | | | | | | | | | | | | | 0,000 |
| | 1.2.1 Élhető települések | 11 639 784 842 | | | | x | x | | | | | | | | | | | | | | | | | | x | | | | | | 0,000 |
| | 1.2.2 Szociális célú városrehabilitáció (ERFA) | 888 000 000 | | | | | x | x | x | | | | | | | | | | | | | | | | | | | | | | 0,000 |
| | 1.2.3 Belterületi utak fejlesztése | 6 547 000 000 | | | | | x | x | x | | | | | | | | | | | | | | | | x | x | | | | | 0,000 |
| | 1.2.4 Szegregált városi területekről integrált területekre költözés támogatása (PILOT) | 0 | | | | | | | | | | | | | | | | | | | | | | | | | | | | | 0,000 |
| | 1.3.1 Fenntartható városfejlesztési stratégiák támogatása | 80 000 000 | | | | | | | | | | | | | | | | | | | | | | | | | | | | | 0,000 |
| | 1.3.2 Fenntartható városfejlesztés | 8 268 944 785 | | | | | | | | | | | | | | | | | | | | | | | | | | | | | 0,000 |
| 2. PRIORITÁS: KLÍMABARÁT VÁRMEGYE | 2.1.1 Önkormányzati épületek energetikai korszerűsítése | 7 561 558 282 | | | | x | x | | | | | | | | | | | | | | | | | | | | | | | | 0,000 |
| | 2.1.2 Fenntartható energiahatékonyság | 1 313 000 000 | | | | | | | | | | | | | | | | | | | | | | | | | | | | | 0,000 |
| | 2.1.3 Önkormányzati épületek energetikai korszerűsítése (kombinált-projektelőkészítés) | 0 | | | | | | | | | | | | | | | | | | | | | | | | | | | | | 0,000 |
| | 2.1.4 Önkormányzati épületek energetikai korszerűsítése (kombinált) | 0 | | | | | | | | | | | | | | | | | | | | | | | | | | | | | |
| | 2.1.5 Fenntartható energiahatékonyság (kombinált- projektelőkészítés) | 0 | | | | | | | | | | | | | | | | | | | | | | | | | | | | | |
| | 2.1.6 Fenntartható energiahatékonyság (kombinált) | 0 | | | | | | | | | | | | | | | | | | | | | | | | | | | | | 0,000 |
| 3. PRIORITÁS: GONDOSKODÓ VÁRMEGYE | 3.1.1 Megyei foglalkoztatási-gazdaságfejlesztési együttműködések | 3 891 999 997 | | | | x | x | | | | | | | | | | | | | | | | | | | | | | | | 0,000 |
| | 3.1.2 Szociális célú városrehabilitáció (ESZA+) | 888 000 000 | | | | | | x | x | x | | | | | | | | | | | | | | | | | | | | | 0,000 |
| | 3.1.3 Helyi humán fejlesztések | 1 393 999 925 | | | | | | | | | | | x | x | x | x | | | | | | | | | | x | x | | | | | 0,000 |
| | 3.2.1 Fenntartható humán fejlesztések | 5 601 000 078 | | | | | | | | | | | | | | | | | | | | | | | | | | | | | 0,000 |
| | 3.3.1 Gyermeknevelést támogató humán infrastruktúra fejlesztése | 1 464 028 248 | | | | | | | | | | | | | | | | | | | | | | | | | | | | | 0,000 |
| | 3.3.2 Helyi egészségügyi és szociális infrastruktúra fejlesztése | 1 863 971 752 | | | | | | | | | | | | | | | | x | x | x | | | | | | x | x | | | | 0,000 |
| | 3.3.3 Közoktatási infrastruktúra fejlesztése | 3 407 186 083 | | | | | | | | | | | x | x | x | x | | x | | | | | | | | | x | x | | | 0,000 |
| | 3.4.1 Fenntartható humán infrastruktúra | 5 888 352 558 | | | | | | | | | | | | | | | | | | | | | | | | | | | | | 0,000 |
| 6. PRIORITÁS: VERSENYKÉPES VÁRMEGYE | 6.1.1 Helyi gazdaságfejlesztés | 7 652 898 843 | | | | | | | | | | | | | | | | x | x | x | | | | | | | | | | | 0,000 |
| | 6.1.2 4 és 5 számjegyű utak fejlesztése | 13 649 999 999 | | | | | | | | | | x | x | | | | | | | | | | | | | | | | | | 0,000 |
| | 6.1.3 Helyi és térségi turizmusfejlesztés | 5 608 776 810 | | | | | | | | | | | | | | | | x | x | x | | | | | | | | | | | 0,000 |
| | 6.1.4 Aktív turizmus fejlesztése | 3 321 993 865 | | | | | | | | | | | x | x | x | x | | | | | | | | | | | | | | | 0,000 |
| | 6.2.1 Fenntartható versenyképes városfejlesztés | 6 416 503 933 | | | | | | | | | | | | | | | | | | | | | | | | | | | | | 0,000 |
| Összesen | | 97 347 000 000 | 0,000 | 0,000 | 0,000 | 0,000 | 0,000 | 0,000 | 0,000 | 0,000 | 0,000 | 0,000 | 0,000 | 0,000 | 0,000 | 0,000 | 0,000 | 0,000 | 0,000 | 0,000 | 0,000 | 0,000 | 0,000 | 0,000 | 0,000 | 0,000 | 0,000 | 0,000 | 0,000 | 0,000 | 0,000 |

Függelék: Területi kiválasztási rend útmutató

Szolnok, 2026. február 11.